Приложение А 4

УТВЕРЖДАЮ
Директор МБУК «ИРИКМ»
_____ Е.А. Хозяинова
«03» декабря 2018 г.

АКТ ОБСЛЕДОВАНИЯ
объекта социальной инфраструктуры
К ПАСПОРТУ ДОСТУПНОСТИ ОСИ
№ 1/25

Республика Коми, с. Ижма «03» декабря 2018 года
(наименование территориального образования субъекта РФ)

1. Общие сведения об объекте

1.1. Наименование (вид) объекта: Муниципальное бюджетное учреждение культуры «Ижемский районный историко-краеведческий музей» (МБУК «ИРИКМ»)
1.2. Адрес объекта: Республика Коми, Ижемский район, с. Ижма, ул. Советская, д. 17
1.3. Сведения о размещении объекта:
- отдельно стоящее здание: 3 этажа, 381,3 кв.м.
- часть здания: _____ этажей (или на _____ этаже), _____ кв.м
- наличие прилегающего земельного участка (Да, Нет); 1450 кв.м.
1.4. Год постройки здания: 1886 (1872), год последнего капитального ремонта: 2017
1.5. Дата предстоящих плановых ремонтных работ: *текущего* ***2019***, *капитального* ***2020 г.***
сведения об организации, расположенной на объекте:
1.6. Название организации (учреждения), (полное юридическое наименование – согласно Уставу, краткое наименование): Муниципальное бюджетное учреждение культуры «Ижемский районный историко-краеведческий музей» (МБУК «ИРИКМ»)
1.7. Юридический адрес организации (учреждения): Республика Коми, Ижемский район, с. Ижма, ул. Советская, д. 17
1.8. Основание для пользования объектом (Оперативное управление, аренда, собственность) - оперативное управление
1.9. Форма собственности (Государственная, негосударственная) - государственная
1.10. Территориальная принадлежность (федеральная, региональная, Муниципальная) ***муниципальная***
1.11. Вышестоящая организация (*наименование*): Управление культуры администрации муниципального района «Ижемский»
1.12. Адрес вышестоящей организации, другие координаты: Республика Коми, Ижемский район, с. Ижма, ул. Советская, д. 49, (82140) 94-5-32

2. Характеристика деятельности организации на объекте

2.1 Сфера деятельности - культура
2.2 Виды оказываемых услуг: комплектование и хранение памятников истории, культуры и естественно-научных коллекций; изучение историко-культурного наследия и природного многообразия и экологических систем региона; публикация музейных предметов и музейных коллекций; осуществление научно-просветительной деятельности; осуществление методической деятельности.
2.3 Форма оказания услуг: (на объекте, с длительным пребыванием, в т.ч. проживанием, на дому, дистанционно) на объекте, в другом учреждении, дистанционно
2.4 Категории обслуживаемого населения по возрасту: (дети, взрослые трудоспособного возраста, пожилые; все возрастные категории) все возрастные категории, кроме детей до 4 лет

2.5 Категории обслуживаемых инвалидов: (инвалиды, передвигающиеся на коляске, инвалиды с нарушениями опорно-двигательного аппарата, нарушениями зрения, нарушениями слуха, нарушениями умственного развития, все категории инвалидов) инвалиды, передвигающиеся на коляске, инвалиды с нарушениями опорно-двигательного аппарата; нарушениями зрения, нарушениями слуха, нарушениями умственного развития

2.6 Плановая мощность: посещаемость (количество обслуживаемых в день), пропускная способность: __50____ человек.

2.7 Участие в исполнении ИПР инвалида, ребенка-инвалида (Да, Нет) - нет

3. Состояние доступности объекта

3.1. Путь следования к объекту пассажирским транспортом
(описать маршрут движения с использованием пассажирского транспорта) на пассажирском транспорте до конечной остановки рядом с Центральным домом культуры, затем до музея – 500 м
наличие адаптированного пассажирского транспорта к объекту: (Да, Нет) - нет

3.2. Путь к объекту от ближайшей остановки пассажирского транспорта:

3.2.1 расстояние до объекта от остановки транспорта _500___ м.

3.2.2 время движения (пешком) __10___ мин.

3.2.3 наличие выделенного от проезжей части пешеходного пути (Д*а,* Нет) - да

3.2.4 Перекрестки: нерегулируемые*; регулируемые, со звуковой сигнализацией, таймером;*

3.2.5 Информация на пути следования к объекту: *акустическая, тактильная, визуальная;* - нет

3.2.6 Перепады высоты на пути: Есть, съезды с тротуаров, нет плавного спуска
Их обустройство для инвалидов на коляске: Д*а,* Нет (_____)

3.3. Организация доступности объекта для инвалидов – форма обслуживания

№ п/п	Категория инвалидов (вид нарушения)	Вариант организации доступности объекта (формы обслуживания)*
1.	Все категории инвалидов и МГН	ВНД
в том числе инвалиды:		
2.	передвигающиеся на креслах-колясках	ВНД
3.	с нарушениями опорно-двигательного аппарата	ВНД
4.	с нарушениями зрения	ВНД
5.	с нарушениями слуха	ВНД
6.	с нарушениями умственного развития	ВНД

*** - указывается один из вариантов: «А», «Б», «ДУ», «ВНД»**

3.4. Состояние доступности основных структурно-функциональных зон

№ п/п	Основные структурно-функциональные зоны	Состояние доступности, в том числе для основных категорий инвалидов**	Приложение	
			№ на плане	№ фото
1.	Территория, прилегающая к зданию (участок)	ВНД	1, 2, 3	2, 3, 4
2.	Вход (входы) в здание	ВНД	3, 4, 5	5, 6
3.	Путь (пути) движения внутри здания (в т.ч. пути эвакуации)	ВНД	6, 7, 8	7
4.	4 (I) Зона обслуживания инвалидов (*кабинетная, зальная, прилавочная, с перемещением по маршруту, кабина индивидуального обслуживания*)	ВНД	23-34	12-22

	4 (II) Места приложения труда	ВНД	23-34	12-22
	4 (III) Жилые помещения	-	23-36	12-22
5.	Санитарно-гигиенические помещения	ВНД	37-38	23-24
6.	Система информации и связи (на всех зонах)	ВНД	39-47	25-26
7.	Пути движения к объекту (от остановки транспорта)	ВНД	Отд. план	1

**** указывается:**
ДП-В - доступно полностью всем;
ДП-И (к, о, с, г, у) – доступно полностью избирательно (указать категории инвалидов);
ДЧ-В - доступно частично всем;
ДЧ-И (к, о, с, г, у) – доступно частично избирательно (указать категории инвалидов);
ДУ-В - доступно условно всем,
ДУ-И (к, о, с, г, у) – доступно условно избирательно (указать категории инвалидов);
ВНД-В – временно недоступно всем,
ВНД-И (к, о, с, г, у) – временно недоступно избирательно (указать категории инвалидов)

3.5. Итоговое заключение о состоянии доступности ОСИ:
*Объект признан **временно недоступным для всех категорий инвалидов.***

Для решения вопросов доступности **для всех категорий инвалидов** необходимо на начальном этапе:
- установить переговорное устройство или кнопку вызова помощи при входе на территорию;
- организовать оказание ситуационной помощи всем маломобильным гражданам;
- создать систему сопровождения с закреплением функциональных обязанностей в должностных инструкциях обученных сотрудников;
- продумать, и обозначить на схемах наиболее оптимальные пути движения к зоне целевого назначения и санитарно-гигиеническим помещениям;
- разместить на сайте (страничке, стенде, памятке) учреждения информацию об оказываемых на объекте услугах и технологии оказания этих услуг МГН;
- рассмотреть возможность предложения альтернативной формы оказания услуги (*на дому; в дистанционном формате; **на другом объекте организации, расположенном по адресу с. Ижма, ул. Советская, д.49***);
- направить обращение в Администрацию МР "Ижемский»" об обустройстве автобусных остановок, путей движения от остановок до объекта (восстановить целостность покрытия и устранить перепады высот), организации парковки для инвалидов в соответствие с СП 59.13330.2016. Данные меры позволят обеспечить **условную доступность объекта**.

Для организации работы на объекте по созданию условий доступности услуг и оказанию ситуационной помощи инвалидам разработать и утвердить Приказом руководителя:
- **Положение** (Правила или Политику) об организации доступности объекта и предоставляемых на нём услуг, а также оказания инвалидам при этом необходимой помощи в учреждении (организации);
- **назначение ответственных сотрудников** за организацию и проведение работы в учреждении по обеспечению доступности объектов и услуг для инвалидов;
- **должностные инструкции** сотрудника, ответственного за организацию работы по обеспечению доступности объекта и услуг и инструктаж персонала в учреждении;
- **должностные инструкции** персонала (вносимые изменения в должностные инструкции), ответственного за оказание помощи инвалидам и сопровождение их на объекте;
- **форму (журнал) учёта и порядок** проведения инструктажа в учреждении персонала по вопросам, связанным с обеспечением доступности для инвалидов объектов и услуг.

Для обеспечения доступности объекта для инвалидов с умственными нарушениями:
1.Территория прилегающая к зданию:
-
2. Вход в здание:

- организовать донесение информации об ОСИ и оказываемых услугах на ясном и доступном для их понимания языке.

3. Пути движения внутри здания:

- оборудовать систему знаковых навигаций на всех путях движения.

4.1. Зона оказания услуги:

- организовать на объекте оказание ситуационной помощи.

4.2. Место приложения труда:

- рабочее место для инвалида следует предусматривать в соответствии с программами профессиональной реабилитации инвалида.

4.3. Жилые помещения:

-

5. Санитарно-гигиенические помещения:

-

6. Система информации на объекте:

- организовать донесение информации об ОСИ и оказываемых услугах на ясном и доступном для их понимания языке.

Для обеспечения доступности объекта для инвалидов с нарушениями опорно-двигательного аппарата:

1.Территория прилегающая к зданию:

-

2. Вход в здание:

- установить поручни на лестнице согласно требований СП 59.13330.2016 и ГОСТ Р 51261-99;
- установить антискользящее покрытие на лестнице;
- приобрести перекатной пандус для преодоления порогов.

3. Пути движения внутри здания:

- приобрести перекатной пандус для преодоления порогов.
- обустроить зоны отдыха на всём пути движения.

4.1. Зона оказания услуги:

- выделить зону для оказания услуг на первом этаже;
- приобрести специальное оборудование (информационный терминал (киоск) для показа постоянных экспозиций и проектов);
- установить удобные стулья с подлокотниками в зоне ожидания;
- установить рядом с зоной ожидания и оказания услуги специальные держатели для костылей, трости и т.п.;
- организовать на объекте оказание ситуационной помощи.

4.2. Место приложения труда:

- рабочее место для инвалида следует предусматривать в соответствии с программами профессиональной реабилитации инвалида.

4.3. Жилые помещения:

-

5. Санитарно-гигиенические помещения:

- необходимо оборудовать санитарно - гигиенические помещение, для чего необходимо установить поручни рядом с унитазом, держатели для костылей рядом с унитазом, кнопку вызова помощи в зоне досягаемости руки при нахождении на унитазе, поручни по периметру раковины и вдоль стен.

6. Система информации на объекте:

- организовать донесение информации об ОСИ и оказываемых услугах на ясном и доступном языке, разместив её рядом с дверью со стороны дверной ручки на высоте от 1,2 до 1,6 м. перед входами во внутренние помещения, в которых оказываются услуги, с указанием номера и назначения помещения.

Для обеспечения доступности объекта для инвалидов с нарушениями слуха:

1.Территория прилегающая к зданию:

-

2. Вход в здание:

- организовать донесение информации об ОСИ и оказываемых услугах на ясном и доступном языке.

3. Пути движения внутри здания:
- оборудовать систему знаковых навигаций на всех путях движения.

4.1. Зона оказания услуги:
- установить звукоусиливающее устройство (индукционная петля);
- организовать сурдоперевод при оказании услуг (по требованию);
- организовать оказание ситуационной помощи.
- приобрести специальное оборудование (информационный терминал (киоск) для показа постоянных экспозиций и проектов, аудиогиды для слабослышащих, звуковое оборудование для дополнения рассказа, муляжи экспонатов для тактильного применения).

4.2. Место приложения труда:
- рабочее место для инвалида следует предусматривать в соответствии с программами профессиональной реабилитации инвалида.

4.3. Жилые помещения:
-

5. Санитарно-гигиенические помещения:
-

6. Система информации на объекте:
- разместить информацию и сигнализацию об опасности (световые маяки).

Для обеспечения доступности объекта для инвалидов, передвигающихся на креслах-колясках:

1.Территория прилегающая к зданию:
- привести ширину деревянного настила к нормативному значению, установить по краям борта для предотвращения съезда коляски с настила, и уложить доски настила поперек движения коляски.

2. Вход в здание:
- установить пандус в соответствии с требованиями СП 59.13330.2016 (уклон 1:12 или 1:20);
- приобрести перекатной пандус для преодоления порогов.

3. Пути движения внутри здания:
- приобрести перекатной пандус для преодоления порогов.

4.1. Зона оказания услуги:
- выделить зону оказания услуг на первом;
- необходимо приобрести специальное оборудование *кресло-коляска,* информационный терминал (киоск) для показа постоянных экспозиций и проектов,).
- создать условия доступного подхода к мебели и оборудованию;
- организовать на объекте оказание ситуационной помощи.

4.2. Место приложения труда:
- рабочее место для инвалида следует предусматривать в соответствии с программами профессиональной реабилитации инвалида.

4.3. Жилые помещения:
-

5. Санитарно-гигиенические помещения:
- технически невозможно оборудовать санитарно-гигиеническое помещение для людей передвигающихся на кресле-коляске, рассмотреть вариант приобретение биотуалета для инвалидов передвигающихся на креслах-колясках.

6. Система информации на объекте:
- организовать донесение информации об ОСИ и оказываемых услугах на ясном и доступном языке, разместив её рядом с дверью со стороны дверной ручки на высоте от 1,2 до 1,6 м. перед входами во внутренние помещения, в которых оказываются услуги, с указанием номера и назначения помещения.

Для обеспечения доступности объекта для инвалидов с нарушениями зрения:

1.Территория прилегающая к зданию:
-

2. Вход в здание:
- установить тактильные предупреждающие перед лестницей, входной дверью;

- разместить информацию об ОСИ со стороны дверной ручки на высоте 1,2 – 1,6 м. с дублированием рельефно-точечного шрифта Брайля и размерами знаков, соответствующими расстоянию рассмотрения с указанием наименования учреждения, времени оказания услуг (приемных часов).

3. Пути движения внутри здания:

- тактильные направляющие на объекте не использовать ввиду возможного травматизма других категорий МГН, заменить на оказание ситуационной помощи на объекте;
- выделить место для собаки-поводыря;
- разместить информирующие тактильные таблички для людей с нарушением зрения с использованием рельефных знаков и символов, а также рельефно-точечного шрифта Брайля рядом с дверью со стороны дверной ручки на высоте от 1,2 до 1,6 м. перед входами во внутренние помещения, в которых оказываются услуги, с указанием номера и назначения помещения.

4.1. Зона оказания услуги:

- организовать на объекте оказание ситуационной помощи;
- приобрести специальное оборудование (лупы для слабовидящих, частичный этикетаж на шрифте Брайля, звуковое оборудование для дополнения рассказа, муляжи экспонатов для тактильного применения).

4.2. Место приложения труда:

- рабочее место для инвалида следует предусматривать в соответствии с программами профессиональной реабилитации инвалида.

4.3. Жилые помещения:

-

5. Санитарно-гигиенические помещения:

- разместить информирующие тактильные таблички для людей с нарушением зрения с использованием рельефных знаков и символов, а также рельефно-точечного шрифта Брайля рядом с дверью со стороны дверной ручки на высоте от 1,2 до 1,6 м. перед входами во внутренние помещения, в которых оказываются услуги, с указанием номера и назначения помещения;
- в санитарном помещении необходимо установить поручни рядом с унитазом, установить кнопку вызова помощи в зоне досягаемости руки при нахождении на унитазе, установить поручни по периметру раковины и вдоль стен.

6. Система информации на объекте:

- разместить информацию об ОСИ со стороны дверной ручки на высоте 1,2 – 1,6 м. с дублированием рельефно-точечного шрифта Брайля и размерами знаков, соответствующими расстоянию рассмотрения с указанием наименования учреждения, времени оказания услуг (приемных часов).

4. Управленческое решение

4.1. Рекомендации по адаптации основных структурных элементов объекта:

№ п/п	Основные структурно-функциональные зоны объекта	Рекомендации по адаптации объекта (вид работы)*
1.	Территория, прилегающая к зданию (участок)	Орг. мер-ия, тср, ремонт
2.	Вход (входы) в здание	Орг. мер-ия, тср, ремонт
3.	Путь (пути) движения внутри здания (в т.ч. пути эвакуации)	Орг. мер-ия, тср, ремонт
4.	4 (I) Зона обслуживания инвалидов (*кабинетная, зальная, прилавочная, с перемещением по маршруту, кабина индивидуального обслуживания*)	Орг. мер-ия, тср, ремонт
	4 (II) Места приложения труда	Орг. мер-ия, тср, ремонт
	4 (III) Жилые помещения	-
5.	Санитарно-гигиенические помещения	Орг. мер-ия, тср, ремонт
6.	Система информации на объекте (на всех зонах)	Орг. мер-ия, тср, ремонт
7.	Пути движения к объекту (от остановки транспорта)	Орг. мер-ия, тср, ремонт

	Все зоны и участки	

***- указывается один из вариантов (видов работ):**
не нуждается;
ремонт (текущий, капитальный);
индивидуальное решение с ТСР;
технические решения невозможны – организация альтернативной формы обслуживания

4.2. Период проведения работ: *2025 год*
в рамках исполнения: *Адресная программа адаптации объектов социальной инфраструктуры и обеспечения доступности услуг для инвалидов и других маломобильных групп населения на территории РК*

(указывается наименование документа: программы, плана)

4.3. Ожидаемый результат (по состоянию доступности) после выполнения работ по адаптации
на 1 этапе: ДУ - (к, о, с, г, у), на 2 этапе: ДП - (г, у), ДУ (к, о, с)

Оценка результата исполнения программы, плана (по состоянию доступности):

4.4. Для принятия решения **требуется**, не требуется *(нужное подчеркнуть):*
4.4.1. согласование на Комиссии _____

(наименование Комиссии по координации деятельности в сфере обеспечения доступной среды жизнедеятельности для инвалидов и других МГН)
4.4.2. согласование работ с надзорными органами (*в сфере проектирования и строительства, архитектуры, охраны памятников, другое - указать)* Управление по охране объектов культурного наследия РК_____
4.4.3. техническая экспертиза; разработка проектно-сметной документации;
4.4.4. согласование с вышестоящей организацией (собственником объекта);
4.4.5. согласование с общественными организациями инвалидов: **Коми Республиканской общероссийской общественной организацией «Всероссийское общество инвалидов»;**
4.4.6. другое _____.

Имеется заключение уполномоченной организации о состоянии доступности объекта (*наименование документа и выдавшей его организации, дата*), прилагается _____

4.5. Информация может быть размещена (обновлена) на Карте доступности субъекта Российской Федерации ***www.zhit-vmeste.ru***

(наименование сайта, портала)

5. Особые отметки

ПРИЛОЖЕНИЯ:
Результаты обследования с фотофиксацией:
1. Территории, прилегающей к объекту на __ л.
2. Входа (входов) в здание на __ л.
3. Путей движения внутри здания на __ л.
4. Зоны целевого назначения объекта на __ л.
5. Санитарно-гигиенических помещений на __ л.
6. Системы информации (и связи) на объекте на __ л.

Результаты фотофиксации на объекте на 13 л.
Поэтажные планы, паспорт БТ: на 3 л.
Другое (в том числе дополнительная информация о путях движения к объекту)___охранное обязательство_____

Руководитель
рабочей группы
Директор МБУК «ИРИКМ» Хозяинова Е.А.

(Должность, Ф.И.О.) (Подпись)

Члены рабочей группы:
Главный специалист управления культуры
администрации МР «Ижемский» Рочева В.А.

(Должность, Ф.И.О.) (Подпись)

Зав. сектором по экспозиционно-выставочной работе
МБУК «ИРИКМ» Артеева А.П.

(Должность, Ф.И.О.) (Подпись)

(Должность, Ф.И.О.) (Подпись)

В том числе:
представители общественных организаций инвалидов:
Главный специалист по доступной среде КРО ВОИ Королев Д.Е.

(Должность, Ф.И.О.) (Подпись)

представители организации,
расположенной на объекте:

(Должность, Ф.И.О.) (Подпись)

(Должность, Ф.И.О.) (Подпись)

Управленческое решение согласовано «____» _____ 20___ г. (протокол №_____)
Комиссией (название).

Приложение 1
к Акту обследования ОСИ
к паспорту доступности ОСИ №_**1/25**_

от «__» _____ 20__ г.

I Результаты обследования:

1. Территории, прилегающей к зданию (участка): Муниципальное бюджетное учреждение культуры «Ижемский районный историко-краеведческий музей» (МБУК «ИРИКМ»). Республика Коми, Ижемский район, с. Ижма, ул. Советская, д. 17

(наименование объекта, адрес)

№ п/п	**Наименование функционально-планировочного элемента**	**Наличие элемента**			**Выявленные нарушения и замечания**		**Работы по адаптации объекта**	
		есть / нет	№ на плане	№ фото	Содержание	Значимо для инвалида (категория)	Содержание	Виды работ
1.1	Пути движения от остановки до границы территории	есть	От д. план	1	**Остановка «Конечная (Ижемский ЦДК)»** - не соответствуют нормативам размеры площадки автобусной остановки; - не выделены контрастным цветом стойки на площадке; - отсутствует бордюрный пандус на автобусной площадке; - отсутствует схема движения к объекту для МГН; - отсутствуют выделенные места на остановочном комплексе для инвалидов на кресле-коляске; - водители общественного транспорта не проинструктированы по правилам работы с МГН; - в зимний период недостаточно хорошо производится очистка	**К,О,С, Г,У**	Организовать путем обращения к администрации муниципального района «Ижемский»: - обустройство площадки (2400х7000 мм) с линией безопасности на расстоянии 420 мм от её края, высотой бордюра 140 - 160 мм. с бордюрным пандусом на площадке (зоны посадки на транспорт должны быть оснащены, не менее чем одним бордюрным пандусом); - установить остановочный комплекс; - выделение находящиеся на площадке препятствия контрастным цветом; установить информационные указатели, облегчающие навигацию по пути следования к ОСИ **(Методическое пособие по созданию системы дорожных указателей к объектам культурного наследия и иных носителей информации, 2013г.)**; - выделить пешеходную зону вдоль проезжей части;	**Ремонт ТСР, Орг.**

					посадочной и остановочной площадки общественного транспорта. **Пути движения от остановок** - на пути движения нерегулируемый пешеходный переход; - на пути движения присутствуют ненормативная высота бордюров; - ширина пути движения не соответствует норме; - нарушена целостность асфальтного покрытия по пути встречаются ямы и выбоины; - отсутствует навигация по пути движения к ОСИ.		- восстановить целостность покрытия (выбоины, трещинки, скосы) путей движения до ОСИ; - в местах пересечения пешеходных и транспортных путей, имеющих перепад высот более 0,015 м, пешеходные пути обустраивают съездами с двух сторон проезжей части или искусственными неровностями по всей ширине проезжей части. На переходе через проезжую часть должны быть установлены бордюрные съезды шириной не менее 1,5 м, которые не должны выступать на проезжую часть **СП 59.13330.2016 п. 5.1.5;** - ширина пешеходного пути с учетом встречного движения инвалидов на креслах-колясках должна быть не менее 2,0 м. В условиях сложившейся застройки в затесненных местах допускается в пределах прямой видимости снижать ширину пешеходного пути движения до 1,2 м. При этом следует устраивать не более чем через каждые 25 м горизонтальные площадки (карманы) размером не менее 2,0х1,8 м для обеспечения возможности разъезда инвалидов на креслах-колясках **СП 59.13330.2016 п. 5.1.7;** - продольный уклон путей движения, по которому возможен проезд инвалидов на креслах-колясках, не должен превышать 5%, поперечный - 2%. **СП 59.13330.2016 п. 5.1.7;** - в местах изменения высот поверхностей пешеходных путей их выполняют плавным понижением с уклоном не более 1:20 (5%) или обустраивают съездами **СП 59.13330.2016 п. 5.1.8;** - при устройстве съездов их продольный уклон должен быть не более 1:20 (5%), около здания - не более 1:12 (8%), а в местах,	

							характеризующихся стесненными условиями, - не более 1:10 на протяжении не более 1,0 м. **СП 59.13330.2016 п. 5.1.8;** - перепад высот между нижней гранью съезда и проезжей частью не должен превышать 0,015 м. **СП 59.13330.2016 п. 5.1.8;** - проводить обязательный инструктаж водителей общественного транспорта по правилам посадки и высадки пассажиров в т.ч. МГН и инвалидов на остановочных пунктах (высадка и посадка строго на определенном расстоянии от посадочной площадки удобной для комфортной и безопасной высадки и посадки пассажиров в т.ч. МГН и инвалидов); - в зимний период качественно производить очистку посадочной и остановочной площадки общественного транспорта.	
1.2	Вход (входы) на территорию	есть	1	2	**Вход (калитка)** - отсутствует информация об объекте.	**К,О,С, Г,У**	- оборудовать доступными для МГН, в том числе инвалидов-колясочников, элементами информации об объекте **СП 59.13330.2016 п. 5.1.1;** - установить кнопку вызова; - организовать оказания ситуационной помощи; - закрепить ответственного сотрудника за встречу и сопровождение МГН на объекте.	**Ремонт ТСР, Орг.**
1.3	Путь (пути) движения на территории	есть	2	3, 4	- ширина пешеходного пути 0,8 м; - уложены деревянные мостки	**К,О,С, Г,У**	- ширина пешеходного пути с учетом встречного движения инвалидов на креслах-колясках должна быть не менее 2,0 м. В условиях сложившейся застройки в затесненных местах допускается в пределах прямой видимости снижать ширину пешеходного пути движения до 1,2 м. **СП 59.13330.2016 п. 5.1.7;** - продольный уклон путей движения, по которому возможен проезд инвалидов на креслах-колясках, не должен превышать 5%, поперечный - 2%. **СП 59.13330.2016 п. 5.1.7.**	**Ремонт ТСР, Орг.**

1.4	Лестница (наружная)	нет						
1.5	Пандус (наружный)	нет						
1.6	Автостоянка и парковка	нет		-	- отсутствуют выделенные места на стоянке для инвалидов; - отсутствует разметка места для стоянки автомашины инвалида на кресле коляски; - отсутствует знак парковки для инвалидов.	**К,О**	- каждое выделяемое машино-место должно обозначаться дорожной разметкой и, кроме того, на участке около здания - дорожными знаками, внутри зданий - знаком доступности, выполняемым на вертикальной поверхности (стене, стойке и т.п.) на высоте от 1,5 до 2,0 м. **СП 59.13330.2016 п. 5.2.1.** - места для стоянки (парковки) транспортных средств, управляемых инвалидами или перевозящих инвалидов, следует размещать вблизи входа в предприятие, организацию или в учреждение, доступного для инвалидов, но не далее 50 м. **СП 59.13330.2016 п. 5.2.2.** - нанести разметку места для стоянки автомашины инвалида на кресле-коляске размером 6,0*3,6 м. **СП 59.13330.2016 п. 5.2.4;** - рассмотреть возможность использования парковки соседней организации (ТЦ «Пера»).	**Ремонт ТСР, Орг.**
	ОБЩИЕ требования к зоне						Должны быть предусмотрены условия беспрепятственного, безопасного и удобного передвижения МГН по участку к доступному входу в здание с учетом требований **СП 42.13330**; Эти пути должны стыковаться с внешними по отношению к участку транспортными и пешеходными коммуникациями, специализированными парковочными местами, остановками общественного транспорта **СП 59.13330.2016 п. 5.1.3.**	

II Заключение по зоне:

Наименование структурно-функциональной зоны	Состояние доступности* (к пункту 3.4 Акта обследования ОСИ)	Приложение		Рекомендации по адаптации (вид работы)** к пункту 4.1 Акта обследования ОСИ
		№ на плане	№ фото	
Территория, прилегающая к зданию (участка):	ВНД	1,2,3	2,3,4	Ремонт, Индивидуальное решение с ТСР, Организационные мероприятия

*** указывается:**
ДП-В - доступно полностью всем;
ДП-И (К, О, С, Г, У) – доступно полностью избирательно (указать категории инвалидов);
ДЧ-В - доступно частично всем;
ДЧ-И (К, О, С, Г, У) – доступно частично избирательно (указать категории инвалидов);
ДУ - доступно условно,
ВНД – недоступно (временно недоступно)
****указывается один из вариантов:**
не нуждается;
ремонт (текущий, капитальный);
индивидуальное решение с ТСР;
технические решения невозможны – организация альтернативной формы обслуживания

Комментарий к заключению:
Состояние доступности территории оценено, как временно недоступное для инвалидов категории (К,О,С,Г,У), что не обеспечивает полноценного их нахождения на объекте. Для обеспечения условной доступности необходимо создать систему информационной поддержки МГН на всех путях движения, восстановить целостность покрытия путей движения, оградить и выделить препятствия на путях движения, обустроить парковочные места для автомобилей инвалидов, назначить приказом сотрудников, ответственных за организацию ситуационной помощи, с разработкой должностных инструкций, проведением обучения правилам оказания ситуационной помощи и инструктажей со всеми сотрудниками (организационное решение).

Приложение 2
к Акту обследования ОСИ
к паспорту доступности ОСИ №___

от «__» _____ 20__ г.

I Результаты обследования:

2. Входа (входов) в здание: **№ 1** Муниципальное бюджетное учреждение культуры «Ижемский районный историко-краеведческий музей» (МБУК «ИРИКМ»). Республика Коми, Ижемский район, с. Ижма, ул. Советская, д. 17

(наименование объекта, адрес)

№ п/п	Наименование функционально-планировочного элемента	Наличие элемента			Выявленные нарушения и замечания		Работы по адаптации объекта	
		есть / нет	№ на плане	№ фото	Содержание	Значимо для инвалида (категория)	Содержание	Виды работ
2.1	Лестница (наружная)	есть			- ширина марша лестницы 3,0 м.; - отсутствуют поручни на лестнице; - высота ступеней 20 см.; - отсутствует антискользящее покрытие; - отсутствуют тактильные предупреждающие перед лестничным маршем; - краевые ступени марша лестницы не выделены.	**О, С**	- ширина проступей следует принимать от 0,35 до 0,4 м (или кратно этим значениям), высоту подступенка - от 0,12 до 0,15 м. Все ступени лестниц в пределах одного марша должны быть одинаковыми по форме **СП 59.13330.2016 п. 5.1.12;** - наружные лестницы должны иметь поручни с учетом технических требований к опорным стационарным устройствам по **ГОСТ Р 51261-99;** - на проступях краевых ступеней лестничных маршей должны быть нанесены одна или несколько полос, контрастных с поверхностью ступени, (например, желтого цвета), имеющие общую ширину в пределах 0,08-0,1 м. Расстояние между контрастной полосой и краем проступи - от 0,03 до 0,04	**Ремонт ТСР, Орг.**

							м. **СП 59.13330.2016 п. 5.1.12;** - установить тактильные предупреждающие полосы перед открытой лестницей согласно **ГОСТ Р 52875-2007**.	
2.2	Пандус (наружный)	нет				**К, О**	- наружный пандус должен иметь уклон не круче 1:20 (5%). При ограниченном участке застройки или наличии подземных коммуникаций перед входом допускается проектировать пандус с уклоном не круче 1:12 (8%) при длине марша не более 6,0 м. **СП 59.13330.2016 п. 6.1.4;** - длина горизонтальной площадки прямого пандуса должна быть не менее 1,5 м. В верхнем и нижнем окончаниях пандуса следует предусматривать свободные зоны размерами не менее 1,5х1,5 м. Аналогичные площадки (не менее 1,5х1,5 м) должны быть предусмотрены при каждом изменении направления пандуса **СП 59.13330.2016 п. 5.1.15;** - пандусы должны иметь двухстороннее ограждение с поручнями на высоте 0,9 и 0,7 м с учетом технических требований к опорным стационарным устройствам. Расстояние между поручнями пандуса одностороннего движения должно быть в пределах 0,9-1,0 м. По продольным краям марша пандуса следует устанавливать бортики высотой не менее 0,05 м. **СП 59.13330.2016 п. 5.1.15;** - верхний и нижний поручни пандуса должны находиться в одной вертикальной плоскости **СП 59.13330.2016 п. 5.1.15;** - размеры длины и высоты поручней всех лестниц и пандусов допускается изменять по месту в пределах ±0,03 м. **СП**	**Ремонт ТСР, Орг.**

							59.13330.2016 п. 5.1.15; - поверхность пандуса должна быть нескользкой, выделенной цветом или текстурой, контрастной относительно прилегающей поверхности **СП 59.13330.2016 п. 5.1.16;** - в качестве поверхности пандуса допускается использовать рифленую поверхность или металлические решетки. Размеры ячеек должны соответствовать требованиям п. 5.1.17. **СП 59.13330.2016 п. 5.1.16;** - предусмотреть освещение всех участков зоны, независимое от уличного освещения.	
2.3	Входная площадка (перед дверью)	есть	3	5	- размер площадки 3,0*3,0 м.; - высота площадки 20 см.; - отсутствует антискользящее покрытие.	**К, О, С, Г, У**	- поверхности покрытий входных площадок и тамбуров должны быть твердыми, не допускать скольжения при намокании и иметь поперечный уклон в пределах 1% - 2%. **СП 59.13330.2016 п. 6.1.4;** - закрепить грязезащитное покрытие; - предусмотреть освещение всех участков зоны, независимое от уличного освещения.	**Ремонт, ТСР, Орг.**
2.4	Дверь (входная)	есть	4	6	- ширина двери 0,9 м.; - высота порога 15 см.; - информация об объекте размещена и предоставлена не по нормативу.	**К, О, С**	- разместить информацию об ОСИ со стороны дверной ручки на высоте 1,4 – 1,75 м. с дублированием рельефными знаками и размерами знаков, соответствующими расстоянию рассмотрения; - организовать преодоление барьеров посредством оказания ситуационной помощи; - закрепить ответственного сотрудника за встречу и сопровождение МГН на объекте; - приобрести перекатной пандус.	**Ремонт, ТСР, Орг.**

2.5	Тамбур	есть	5	6	- размер тамбура глубина 2,6 м., ширина 2,16 м.; - ширина двери 0,9 м.; - высота порога 11 см..	**К, О, С, Г, У**	- поверхности покрытий тамбуров должны быть твердыми, не допускать скольжения при намокании **СП 59.13330.2016 п. 6.1.4**; - организовать преодоление барьеров посредством оказания ситуационной помощи; - закрепить ответственного сотрудника за встречу и сопровождение МГН на объекте.	**Ремонт, ТСР, Орг.**
	ОБЩИЕ требования к зоне						В здании должен быть как минимум один вход, доступный для МГН, с поверхности земли и из каждого доступного для МГН подземного или надземного уровня, соединенного с этим зданием **СП 59.13330.2016 п. 6.1.1;** Организация ситуационной помощи МГН на объекте оказывается персоналом, для чего необходимо: - внести соответствующие изменения в Правила оказания услуг в учреждении; - закрепить ответственных сотрудников с внесением соответствующих функций в должностные обязанности; - провести инструктаж (обучение) персонала оказанию ситуационной помощи МГН на объекте.	

II Заключение по зоне:

Наименование структурно-функциональной зоны	Состояние доступности* (к пункту 3.4 Акта обследования ОСИ)	Приложение		Рекомендации по адаптации (вид работы)** к пункту 4.1 Акта обследования ОСИ
		№ на плане	№ фото	
Вход (входы) в здание: **№1**	ВНД	3,4,5	5,6	Ремонт, Индивидуальное решение с ТСР, Организационные мероприятия

*** указывается:**
ДП-В - доступно полностью всем;
ДП-И (К, О, С, Г, У) – доступно полностью избирательно (указать категории инвалидов);
ДЧ-В - доступно частично всем;
ДЧ-И (К, О, С, Г, У) – доступно частично избирательно (указать категории инвалидов);
ДУ - доступно условно,
ВНД – недоступно (временно недоступно)
****указывается один из вариантов:**
не нуждается;
ремонт (текущий, капитальный);
индивидуальное решение с ТСР;
технические решения невозможны – организация альтернативной формы обслуживания

Комментарий к заключению:
Состояние доступности входа №1 оценено, как временно недоступное для инвалидов категории (К, О, С, Г, У), что не обеспечивает их полноценного нахождения на объекте. Для обеспечения условной доступности, необходимо установить кнопку вызова персонала, назначить приказом ответственными за организацию ситуационной помощи сотрудников, с разработкой должностных инструкций, с проведением обучения правилам оказания ситуационной помощи и инструктажей со всеми сотрудниками (организационное решение).

Приложение 2
к Акту обследования ОСИ
к паспорту доступности ОСИ №_1/25__

от «__» _____ 20__ г.

I Результаты обследования:

2. Входа (входов) в здание: **№ 1** Муниципальное бюджетное учреждение культуры «Ижемский районный историко-краеведческий музей» (МБУК «ИРИКМ»). Республика Коми, Ижемский район, с. Ижма, ул. Советская, д. 17

(наименование объекта, адрес)

№ п/п	Наименование функционально-планировочного элемента	Наличие элемента			Выявленные нарушения и замечания		Работы по адаптации объекта	
		есть / нет	№ на плане	№ фото	Содержание	Значимо для инвалида (категория)	Содержание	Виды работ
2.1	Лестница (наружная)	есть	6	7	- ширина марша лестницы 146 см.; - ступени с открытыми подступеньками; - установлены ненормативные поручни; - высота ступеней 24 см.; - отсутствует антискользящее покрытие; - краевые ступени марша лестницы не выделены.	**О, С**	- ширина проступей следует принимать от 0,35 до 0,4 м (или кратно этим значениям), высоту подступенка - от 0,12 до 0,15 м. Все ступени лестниц в пределах одного марша должны быть одинаковыми по форме **СП 59.13330.2016 п. 5.1.12;** - не следует применять на путях движения инвалидов и МГН ступеней с открытыми подступенками **СП 59.13330.2016 п. 5.1.12;** - наружные лестницы должны иметь поручни с учетом технических требований к опорным стационарным устройствам по ГОСТ Р 51261-**99;** - поручни лестниц на путях эвакуации в общественных зданиях и сооружениях должны контрастировать с окружающей средой. В условиях темноты они должны	**Ремонт ТСР, Орг.**

							иметь яркостный контраст за счет применения фотолюминесцентных материалов либо источников искусственной подсветки **СП 59.13330.2016 п. 5.2.29;** - на проступях верхней и нижней ступеней каждого марша эвакуационных лестниц в общественных и производственных зданиях и сооружениях, доступных МГН, должны быть нанесены контрастные или контрастные фотолюминесцентные полосы в соответствии с требованиями **6.2.8**. **СП 59.13330.2016 п. 6.2.29;**	
2.2	Пандус (наружный)	нет						
2.3	Входная площадка (перед дверью)	нет						
2.4	Дверь (входная)	есть	7	7	- ширина двери 0,9 м.; - высота порога 15 см.;	**К, О, С**	- оказывать услуги людям с инвалидностью категории К и О на 1 этаже.	**Ремонт, ТСР, Орг.**
2.5	Тамбур	есть	8	7	**Эвакуационный выход №1** - размер тамбура глубина 2,65 м., ширина 2,0 м.; - ширина двери 0,94 м.; - высота порога 11 см..	**К, О, С, Г, У**	- оказывать услуги людям с инвалидностью категории К и О на 1 этаже - организовать преодоление барьеров посредством оказания ситуационной помощи;	**Ремонт, ТСР, Орг.**
	ОБЩИЕ требования к зоне						Места обслуживания и постоянного нахождения МГН следует располагать на минимально возможных расстояниях от эвакуационных выходов из помещений зданий наружу. **СП 59.13330.2016 п. 6.2.20;** Организация ситуационной помощи МГН на объекте оказывается персоналом, для чего необходимо:	

							- внести соответствующие изменения в Правила оказания услуг в учреждении; - закрепить ответственных сотрудников с внесением соответствующих функций в должностные обязанности; - провести инструктаж (обучение) персонала оказанию ситуационной помощи МГН на объекте.	

II Заключение по зоне:

Наименование структурно-функциональной зоны	**Состояние доступности* (к пункту 3.4 Акта обследования ОСИ)**	**Приложение**		**Рекомендации по адаптации (вид работы)** к пункту 4.1 Акта обследования ОСИ**
		№ на плане	№ фото	
Вход (входы) в здание: **№1**	ВНД	6,7,8	7	Ремонт, Индивидуальное решение с ТСР, Организационные мероприятия

*** указывается:**
ДП-В - доступно полностью всем;
ДП-И (К, О, С, Г, У) – доступно полностью избирательно (указать категории инвалидов);
ДЧ-В - доступно частично всем;
ДЧ-И (К, О, С, Г, У) – доступно частично избирательно (указать категории инвалидов);
ДУ - доступно условно,
ВНД – недоступно (временно недоступно)
****указывается один из вариантов:**
не нуждается;
ремонт (текущий, капитальный);
индивидуальное решение с ТСР;
технические решения невозможны – организация альтернативной формы обслуживания

Комментарий к заключению:
Состояние доступности входа (выхода) №1 оценено, как временно недоступное для инвалидов категории (К, О, С, Г, У), что не обеспечивает их полноценного нахождения на объекте. Для обеспечения условной доступности, для обеспечения эвакуации категории (К,О) необходимо оборудовать как минимум один из эвакуационных выходов пандусом, назначить приказом ответственными за организацию ситуационной помощи сотрудников, с разработкой должностных инструкций, с проведением обучения правилам оказания ситуационной помощи и инструктажей со всеми сотрудниками (организационное решение).

Приложение 3
к Акту обследования ОСИ
к паспорту доступности ОСИ №_1/25___

от «__» _____ 20__ г.

I Результаты обследования:

3. Пути (путей) движения внутри здания (в т.ч. путей эвакуации): Муниципальное бюджетное учреждение культуры «Ижемский районный историко-краеведческий музей» (МБУК «ИРИКМ»). Республика Коми, Ижемский район, с. Ижма, ул. Советская, д. 17

(наименование объекта, адрес)

№ п/п	Наименование функционально-планировочного элемента	Наличие элемента			Выявленные нарушения и замечания		Работы по адаптации объекта	
		есть / нет	№ на плане	№ Фото	Содержание	Значимо для инвалида (категория)	Содержание	Виды работ
3.1	Коридор, зона ожидания	есть	9, 10	8, 10	- отсутствует цифровое обозначение этажа; - ширина пути движения 2,15 м.; - высота пути движения 2,76 м.; - отсутствует выделенное место для собаки поводыря; - отсутствует мнемосхема.	**К,О,С, Г,У**	- разместить информационную мнемосхему с правой стороны по ходу движения на удалении от 2 до 4 м. от входа **СП 59.13330.2016 п. 8.1.6;** - на каждом этаже, где ожидаются посетители, следует предусматривать зоны отдыха на два-три места, в том числе для инвалидов на креслах-колясках. При большой длине этажа зону отдыха следует предусматривать через 25-30 м. **СП 59.13330.2016 п. 6.2.5;** - разработать маршрут во все места общего пользования для МГН, или выделить зону общего пользования, максимально приближенную к входу доступному для МГН; - обеспечить на объект доступ собаки поводыря с соответствующими документами согласно **ФЗ "О**	**Ремонт ТСР, Орг.**

							социальной защите инвалидов в Российской Федерации" № 181 ст.15 п.7.	
3.2	Лестница (внутри здания)	есть	10, 11	9,11	- ширина лестничного марша 0,7 м.; - установлены не нормативные поручни; - поручни перил имею разрыв.	**О,С,У**	- в связи с технической невозможностью переделки лестницы и ввиду того что объект является памятником архетиктуры: - оказывать услуги людям с инвалидностью категории О,С на 1 этаже; - организовать преодоление барьеров посредством оказания ситуационной помощи.	**Ремонт ТСР, Орг.**
3.3	Пандус (внутри здания)	нет						
3.4	Лифт пассажирский (или подъемник)	нет						
3.5	Дверь	есть	13-22	11	- ширина дверей варьируется от 0,83 до 1,06 м; - высота порогов составляет от 10 до 15 см; - обозначение на двери отсутствует или расположено не по нормативу; - отсутствуют информационные рельефные таблички.	**К,О,С, Г,У**	- установить информирующие тактильные таблички для людей с нарушением зрения с использованием рельефных знаков и символов, а также рельефно-точечного шрифта Брайля они должны размещаться рядом с дверью со стороны дверной ручки на высоте от 1,2 до 1,6 м; - приобрести мобильные пандусы; - организовать преодоление барьеров посредством оказания ситуационной помощи.	**Ремонт ТСР, Орг.**
3.6	Пути эвакуации (в т.ч. зоны безопасности)	есть			- не обозначены пути эвакуации для МГН.	**К,О,С, Г,У**	- изготовить и разместить на стене рядом с входом в доступном месте на контрастном от стены фоне, мнемосхему с информацией о расположении помещений на объекте, с указанием доступных для	**Ремонт ТСР, Орг.**

							инвалидов маршрутов и путей эвакуации, с дублированием информации шрифтом Брайля. Она должна размещаться с правой стороны по ходу движения на удалении от 2 до 4 м от входа **СП 59.13330.2016 п. 8.1.6;** - оказывать услуги людям с инвалидностью категории К и О на 1 этаже; - организовать преодоление барьеров посредством оказания ситуационной помощи.	
	ОБЩИЕ требования к зоне						Места обслуживания и постоянного нахождения МГН следует располагать на минимально возможных расстояниях от эвакуационных выходов из помещений зданий наружу **СП 59. 13330.2016 п. 6.2.20.**	

II Заключение по зоне:

Наименование структурно-функциональной зоны	Состояние доступности* (к пункту 3.4 Акта обследования ОСИ)	Приложение		Рекомендации по адаптации (вид работы)** к пункту 4.1 Акта обследования ОСИ
		№ на плане	№ фото	
Пути (путей) движения внутри здания (в т.ч. путей эвакуации):	ВНД	9-22	8, 9, 10, 11	Ремонт, Индивидуальное решение с ТСР, Организационные мероприятия

*** указывается:**
ДП-В - доступно полностью всем;
ДП-И (К, О, С, Г, У) – доступно полностью избирательно (указать категории инвалидов);
ДЧ-В - доступно частично всем;
ДЧ-И (К, О, С, Г, У) – доступно частично избирательно (указать категории инвалидов);
ДУ - доступно условно,
ВНД – недоступно (временно недоступно)
****указывается один из вариантов:**
не нуждается;
ремонт (текущий, капитальный);
индивидуальное решение с ТСР;
технические решения невозможны – организация альтернативной формы обслуживания

Комментарий к заключению:
Состояние доступности путей движения оценено, как временно недоступное для инвалидов категорий (К, О, С, Г, У). Для обеспечения условной доступности на первом этапе назначить приказом ответственными за организацию ситуационной помощи сотрудников, с разработкой должностных инструкций, проведением обучения правилам оказания помощи в экстренных случаях и инструктажей со всеми сотрудниками (организационное решение).

Приложение 4 (I)
к Акту обследования ОСИ
к паспорту доступности ОСИ №_**1/25**_

от «___» _____ 20__ г.

I Результаты обследования:

4. Зоны целевого назначения здания (целевого посещения объекта): Муниципальное бюджетное учреждение культуры «Ижемский районный историко-краеведческий музей» (МБУК «ИРИКМ»). Республика Коми, Ижемский район, с. Ижма, ул. Советская, д. 17

(наименование объекта, адрес)

Вариант I – зона обслуживания инвалидов

№ п/п	Наименование функционально-планировочного элемента	Наличие элемента			Выявленные нарушения и замечания		Работы по адаптации объекта	
		есть / нет	№ на плане	№ фото	Содержание	Значимо для инвалида (категория)	Содержание	Виды работ
4.1	Кабинетная форма обслуживания	есть	23	12	- не организовано донесение информации в доступной форме людям с нарушениями восприятия слуха и зрения; - отсутствует свободный подход к мебели в кабинетах.	**К,О,С, Г,У**	- установить индукционную систему для оказания услуг гражданам с нарушениями слуха, а также организовать сурдоперевод; - приобрести электронные видеоувеличители; - создать условия доступного подхода к мебели и оборудованию (Подходы к различному оборудованию и мебели должны быть по ширине не менее 0,9 м, а при необходимости поворота кресла-коляски на 90° - не менее 1,2 м. Диаметр зоны для самостоятельного разворота на 180° инвалида на кресле-коляске следует принимать не менее 1,4 м.) **СП 59.13330.2012 п. 5.2.2, согласно п.41 Постановления Правительства РФ от 26.12.2014 года №1521 (с изменениями на 07.12.2016 г.)**.	**Ремонт, ТСР, Орг.**

4.2	Зальная форма обслуживания *(выставочные залы)*	есть	24-34	13-22	- не организовано донесение информации в доступной форме людям с нарушениями восприятия слуха и зрения.	**К,О**	- создать условия доступного подхода к экспонатам (Подходы к различному оборудованию и мебели должны быть по ширине не менее 0,9 м, а при необходимости поворота кресла-коляски на 90° - не менее 1,2 м. Диаметр зоны для самостоятельного разворота на 180° инвалида на кресле-коляске следует принимать не менее 1,4 м.) **СП 59.13330.2012 п. 5.2.2, согласно п.41 Постановления Правительства РФ от 26.12.2014 года №1521 (с изменениями на 07.12.2016 г.)**. - приобрести мобильные пандусы; - оказывать услуги людям с инвалидностью категории К и О на 1 этаже; - организовать преодоление барьеров посредством оказания ситуационной помощи; - приобрести технические средства для адаптации (информационный терминал (киоск) для показа постоянных экспозиций и проектов, аудиогиды для слабослышащих, лупы для слабовидящих, частичный этикетаж на шрифте Брайля, звуковое оборудование для дополнения рассказа, муляжи экспонатов для тактильного применения); - организовать альтернативной формы обслуживания (в другом учреждении, на дому).	**Ремонт, ТСР, Орг.**
4.3	Прилавочная форма обслуживания	нет						

4.4	Форма обслуживания с перемещением по маршруту	есть			- не организовано донесение информации в доступной форме людям с нарушениями восприятия, слуха и зрения.	**К,О,С,Г**	- организовать донесение информации по средствам аудиогида, донесение информации с помощью видео трансляции экспозиций с сопровождением видеоряда звуковой и текстовой информацией - приобрести технические средства для адаптации (информационный терминал (киоск) для показа постоянных экспозиций и проектов, аудиогиды для слабослышащих, лупы для слабовидящих, частичный этикетаж на шрифте Брайля, звуковое оборудование для дополнения рассказа, муляжи экспонатов для тактильного применения). - организовать альтернативной формы обслуживания (в другом учреждении, на дому).	**Ремонт, ТСР, Орг.**
4.5	Кабина индивидуального обслуживания	нет						
	ОБЩИЕ требования к зоне						Следует использовать контрастные сочетания цветов в применяемом оборудовании **СП 59.13330.2016 п. 6.4.1;** В зальных помещениях не менее двух рассредоточенных выходов должны быть приспособлены для прохода МГН **СП 59.13330.2016 п. 8.6.3;** Назначить приказом сотрудников, ответственных за организацию ситуационной помощи с разработкой должностных инструкций, с проведением обучения правилам оказания ситуационной помощи и инструктажей со всеми сотрудниками	

II Заключение по зоне:

Наименование структурно-функциональной зоны	Состояние доступности* (к пункту 3.4 Акта обследования ОСИ)	Приложение		Рекомендации по адаптации (вид работы)** к пункту 4.1 Акта обследования ОСИ
		№ на плане	№ фото	
Кабинетная форма обслуживания Зальная форма обслуживания	ВНД	23-34	12-22	Ремонт, Индивидуальное решение с ТСР, Организационные мероприятия

*** указывается:**
ДП-В - доступно полностью всем;
ДП-И (К, О, С, Г, У) – доступно полностью избирательно (указать категории инвалидов);
ДЧ-В - доступно частично всем;
ДЧ-И (К, О, С, Г, У) – доступно частично избирательно (указать категории инвалидов);
ДУ - доступно условно,
ВНД – недоступно (временно недоступно)
****указывается один из вариантов:**
не нуждается;
ремонт (текущий, капитальный);
индивидуальное решение с ТСР;
технические решения невозможны – организация альтернативной формы обслуживания

Комментарий к заключению:
Состояние доступности зон целевого обслуживания оценено, как временно недоступное для инвалидов категории (К,О,С,Г,У), что не обеспечивает их полноценного нахождения на объекте. Для обеспечения условной доступности необходимо выделить зону для обслуживания граждан (К, Г, С) с установкой специального оборудования. Назначить приказом ответственными за организацию ситуационной помощи сотрудников, с разработкой должностных инструкций, с проведением обучения правилам оказания ситуационной помощи и инструктажей со всеми сотрудниками (организационное решение).

Приложение 4(II)
к Акту обследования ОСИ
к паспорту доступности ОСИ №__

от «__» _____ 20__ г.

I Результаты обследования:

4. Зоны целевого назначения здания (целевого посещения объекта): Муниципальное бюджетное учреждение культуры «Ижемский районный историко-краеведческий музей» (МБУК «ИРИКМ»). Республика Коми, Ижемский район, с. Ижма, ул. Советская, д. 17

(наименование объекта, адрес)

Вариант II – места приложения труда

№ п/п	Наименование функционально-планировочного элемента	Наличие элемента			Выявленные нарушения и замечания		Работы по адаптации объекта	
		есть / нет	№ на плане	№ фото	Содержание	Значимо для инвалида (категория)	Содержание	Виды работ
4.1	Место приложения труда	есть	23-36	12-22	Работает человек с инвалидностью 3 группы на должности «Зав.сектором по экспозиционно-выставочной работе»	**К,О,С, Г**	Рабочие места для инвалидов следует предусматривать в соответствии с программами профессиональной реабилитации инвалидов **СП 59.13330.2016 п. 9.3**.	**Ремонт ТСР, Орг.**
	ОБЩИЕ требования к зоне						Рабочие места для инвалидов: - следует предусматривать в соответствии с программами профессиональной реабилитации инвалидов **СП 59.13330.2016 п. 9.3**; - должны быть безопасны для здоровья, рационально организованы. При необходимости, включать комплект мебели, оборудования и вспомогательных устройств, специально приспособленных для конкретного вида инвалидности, в том числе с учетом **ГОСТ Р 51645, СП 59.**	

							13330.2016 п. 9.5; - иметь заключение органов санэпиднадзора (и быть аттестованными по условиям труда); - в рабочей зоне помещений должно быть обеспечено выполнение комплекса санитарно-гигиенических требований к микроклимату в соответствии с **ГОСТ 12.1.005**, а также соблюдены дополнительные требования, устанавливаемые в зависимости от вида заболевания инвалидов **СП 59.13330.2016 п. 9.6.** Санитарно-бытовое обслуживание работающих инвалидов обеспечивается согласно **СНиП 2.09.**	

II Заключение по зоне:

Наименование структурно-функциональной зоны	Состояние доступности* (к пункту 3.4 Акта обследования ОСИ)	Приложение		Рекомендации по адаптации (вид работы)** к пункту 4.1 Акта обследования ОСИ
		№ на плане	№ фото	
Вариант II места приложения труда	ВНД	23-36	12-22	Ремонт, Индивидуальное решение с ТСР, Организационные мероприятия

*** указывается:**
ДП-В - доступно полностью всем;
ДП-И (К, О, С, Г, У) – доступно полностью избирательно (указать категории инвалидов);
ДЧ-В - доступно частично всем;
ДЧ-И (К, О, С, Г, У) – доступно частично избирательно (указать категории инвалидов);
ДУ - доступно условно,
ВНД – недоступно (временно недоступно)

****указывается один из вариантов:**
не нуждается;
ремонт (текущий, капитальный);
индивидуальное решение с ТСР;
технические решения невозможны – организация альтернативной формы обслуживания

Комментарий к заключению:
Состояние доступности места приложения труда оценено, как временно недоступное для инвалидов категории (К,О,С,Г,У), что не обеспечивает их полноценного нахождения на объекте. Назначить приказом ответственными за организацию ситуационной помощи сотрудников, с разработкой должностных инструкций, с проведением обучения правилам оказания ситуационной помощи и инструктажей со всеми сотрудниками (организационное решение).

Приложение 5
к Акту обследования ОСИ
к паспорту доступности ОСИ №_**1/25**_

от « __ » _____20__ г.

I Результаты обследования:

5. Санитарно-гигиенических помещений: Муниципальное бюджетное учреждение культуры «Ижемский районный историко-краеведческий музей» (МБУК «ИРИКМ»). Республика Коми, Ижемский район, с. Ижма, ул. Советская, д. 17

(наименование объекта, адрес)

№ п/п	Наименование функционально-планировочного элемента	Наличие элемента			Выявленные нарушения и замечания		Работы по адаптации объекта	
		есть / нет	№ на плане	№ фото	Содержание	Значимо для инвалида (категория)	Содержание	Виды работ
5.1	Туалетная комната	есть	37	23	- отсутствует оборудованное санитарно-гигиеническое помещение для МГН; - технически невозможно оборудовать санитарно-гигиеническое помещение для людей передвигающихся на кресле-коляске, рассмотреть вариант приобретение биотуалета для инвалидов передвигающихся на креслах-колясках; - отсутствует кнопка (SOS) вызова персонала рядом с унитазом; - отсутствуют дублирующие информационные таблички; - бочок унитаза не закреплен; - отсутствуют поручни рядом с унитазом;	**К, О, С**	Оборудовать санитарно-гигиеническое помещение для МГН: - закрепить при помощи прокладок из прочного материала бачок унитаза к стене, для возможности использования его в качестве опоры для спины **СП 59. 13330. 2016 п. 6.3.3**; - заменить кнопку смыва унитаза на кнопку выпуклой формы нажимного действия, с возможностью нажатия на нее любой частью тела или конечности; - смонтировать между унитазом и ближайшей стеной опорный поручень с креплением к полу и стене и откидной опорный поручень с другой стороны; - установить по периметру туалета, в разрывах между санитарными приборами	**Ремонт, ТСР, Орг.**

					- отсутствуют крючки для одежды и костылей; - отсутствуют опорные поручни вокруг раковины.		опорные поручни с креплением к полу и стене; - разместить на высоте 0,8 м, на стене возле унитаза крючки для одежды, костылей и других принадлежностей (крючки разместить таким образом, чтобы была возможность дотянуться до них сидя на унитазе); - разместить на стене рядом с унитазом диспансер для туалетной бумаги таким образом, чтобы у МГН была возможность воспользоваться им без посторонней помощи; - заменить ручки на дверях на П-образные ручки рычажного типа или П-образные ручки с шириной внутреннего пространства не менее 150 мм. (высота от 900 мм. до 1100 мм. от пола); - выключатели и в помещениях следует предусматривать на высоте от 0,4 до 0,8 м от уровня пола. - оборудовать помещение туалета системой вызова помощи на боковой стене, на высоте 0,8 м смонтировать кнопку выпуклой формы для вызова помощи; - разместить рядом с «Кнопкой вызова помощи» табличку контрастного цвета размерами 50 х 270 мм, с дублированием информации шрифтом Брайля, высота точек 0,7 мм, диаметр 1,5 мм.; - разместить со стороны коридора на стене, над входом в туалет световой мигающий оповещатель и звуковой оповещатель, срабатывающие при нажатии кнопки вызова помощи (сигнал звукового оповещателя вызова помощи должен отличаться от	

							звукового сигнала оповещения о пожаре и дублироваться в определённое для этого место). Установить сигнальное устройство у дверей или на дверях (занято/свободно).	
5.2	Душевая/ ванная комната	нет						
5.3	Раздевалка	нет						
	ОБЩИЕ требования к зоне						В доступных кабинах (душевых, ванных) и универсальных кабинах уборных следует применять водопроводные краны с рычажной рукояткой и термостатом, а при возможности – с автоматическими и сенсорными кранами бесконтактного типа. Применение кранов с раздельным управлением горячей и холодной водой не допускается **СП 59 13330.2016 п. 6.3.9.** У дверей блоков санитарно-бытовых помещений включающих доступные универсальные кабины уборной следует предусматривать (со стороны ручки) информационные таблички помещений (выполненные рельефно-графическим и рельефно-точечным способом), расположенные на высоте от 1,2 до 1,6 м. от уровня пола и на расстоянии 0,1 – 0,5 м. от края двери **СП 59 13330.2016 п.6.3.6.** Назначить приказом сотрудников, ответственных за организацию ситуационной помощи с разработкой должностных инструкций, с проведением обучения правилам оказания ситуационной помощи и инструктажей со всеми сотрудниками.	

II Заключение по зоне:

Наименование структурно-функциональной зоны	Состояние доступности* (к пункту 3.4 Акта обследования ОСИ)	Приложение		Рекомендации по адаптации (вид работы)** к пункту 4.1 Акта обследования ОСИ
		№ на плане	№ фото	
Санитарно-гигиенических помещений:	ВНД	37-38	23-24	Ремонт, Индивидуальное решение с ТСР, Организационные мероприятия

*** указывается:**
ДП-В - доступно полностью всем;
ДП-И (К, О, С, Г, У) – доступно полностью избирательно (указать категории инвалидов);
ДЧ-В - доступно частично всем;
ДЧ-И (К, О, С, Г, У) – доступно частично избирательно (указать категории инвалидов);
ДУ - доступно условно,
ВНД – недоступно (временно недоступно)
****указывается один из вариантов:**
не нуждается;
ремонт (текущий, капитальный);
индивидуальное решение с ТСР;
технические решения невозможны – организация альтернативной формы обслуживания

Комментарий к заключению:
Состояние доступности санитарно – гигиенических помещений оценено, как временно недоступное для инвалидов категории (К, О, С), что не обеспечивает их полноценного нахождения на объекте. Для обеспечения условий доступности, необходимо оборудовать санитарно - гигиеническое помещение для МГН. Назначить приказом сотрудников, ответственных за организацию ситуационной помощи, с разработкой должностных инструкций, проведением обучения правилам оказания ситуационной помощи и инструктажей со всеми сотрудниками (организационное решение).

Приложение 6
к Акту обследования ОСИ
к паспорту доступности ОСИ №_**1/25**_

от «__» _____ 20___ г.

I Результаты обследования:

6. Система информации (и связи) на объекте**:** Муниципальное бюджетное учреждение культуры «Ижемский районный историко-краеведческий музей» (МБУК «ИРИКМ»). Республика Коми, Ижемский район, с. Ижма, ул. Советская, д. 17

(наименование объекта, адрес)

№ п/п	**Наименование функционально-планировочного элемента**	**Наличие элемента**			**Выявленные нарушения и замечания**		**Работы по адаптации объекта**	
		есть / нет	№ на плане	№ фото	Содержание	Значимо для инвалида (категория)	Содержание	Виды работ
6.1	Визуальные средства	есть	39	25	- отсутствует комплексная система информации и сигнализации об опасности; - отсутствует информация на доступном понятном языке.	**К,О,С, Г,У**	- приобрести технические средства для адаптации (информационный терминал (киоск) для показа постоянных экспозиций и проектов).	**Ремонт, ТСР, Орг.**
6.2	Акустические средства	нет		-	- отсутствуют зоны обслуживания инвалидов по слуху; - отсутствует радиотрансляция в здании.	**С,Г**	- оборудовать все функциональные зоны переносными индукционными системами; - приобрести технические средства для адаптации (информационный терминал (киоск) для показа постоянных экспозиций и проектов, аудиогиды для слабослышащих).	**Ремонт, ТСР, Орг.**
6.3	Тактильные средства	есть	40-47	26	- отсутствует информация с выпуклыми надписями или шрифтом Брайля при входах.	**С**	- информирующие тактильные таблички для людей с нарушением зрения с использованием рельефных знаков и символов, а также рельефно-точечного шрифта Брайля должны размещаться рядом с дверью со стороны дверной ручки на высоте от 1,2 до 1,6 м: - перед входом в здание с указанием	**Ремонт, ТСР, Орг.**

							наименования учреждения, времени оказания услуг (приемных часов); - перед входами во внутренние помещения, в которых оказываются услуги, с указанием номера и назначения помещения **СП 59.13330.2016, п.6.5.9;** - таблички должны быть контрастного цвета размерами выполненные рельефным шрифтом 50 х 270 мм с названием кабинетов, с дублированием информации шрифтом Брайля, высота точек 0,7 мм, диаметр 1,5 мм.; - приобрести технические средства для адаптации (аудиогиды для слабослышащих, частичный этикетаж на шрифте Брайля, звуковое оборудование для дополнения рассказа, муляжи экспонатов для тактильного применения).	
	ОБЩИЕ требования к зоне						Создание условий доступности услуг должно предусматривать: - оказание инвалидам помощи, необходимой для получения в доступной для них форме информации о правилах предоставления услуги, в том числе в оформлении необходимых для её получения документов; - для инвалидов с нарушением слуха во всех помещениях следует предусмотреть установку светового сигнализатора об эвакуации в случае чрезвычайных ситуаций - предоставление инвалидам по слуху, при необходимости, услуги с использованием русского жестового языка, включая обеспечение допуска на объект сурдопереводчика, тифлосурдопереводчика; - наличие копий документов, объявлений, инструкций о порядке предоставления услуги (в том числе, на информационном	

							стенде), выполненных рельефно-точечным шрифтом Брайля и на контрастном фоне, а также аудиоконтура; - вся информация на объекте должна быть комплексной, идентичной, непрерывной и своевременно ориентировать однозначное опознание мест посещения.	

II Заключение по зоне:

Наименование структурно-функциональной зоны	Состояние доступности* (к пункту 3.4 Акта обследования ОСИ)	Приложение		Рекомендации по адаптации (вид работы)** к пункту 4.1 Акта обследования ОСИ
		№ на плане	№ фото	
Система информации (и связи) на объекте:	ВНД	39-47	25-26	Ремонт, Индивидуальное решение с ТСР, Организационные мероприятия

*** указывается:**
ДП-В - доступно полностью всем;
ДП-И (К, О, С, Г, У) – доступно полностью избирательно (указать категории инвалидов);
ДЧ-В - доступно частично всем;
ДЧ-И (К, О, С, Г, У) – доступно частично избирательно (указать категории инвалидов);
ДУ - доступно условно,
ВНД – недоступно (временно недоступно)
****указывается один из вариантов:**
не нуждается;
ремонт (текущий, капитальный);
индивидуальное решение с ТСР;
технические решения невозможны – организация альтернативной формы обслуживания

Комментарий к заключению:

Состояние доступности системы информации на объекте оценено, как временно недоступное для МГН, что не обеспечивает полноценного нахождения их на объекте. Для обеспечения полной доступности услуг инвалидам (К, О, С, Г, У) необходимо разместить визуальную, акустическую, тактильную, доступную и понятную информацию на входе на территорию, в здание, на этажах, а также, разместить информацию об оказании услуг МГН на сайте учреждения. Изготовить памятки для инвалидов по вопросам получения услуг и помощи со стороны персонала на объекте. Готовые памятки разместить в доступных местах на объекте. Назначить приказом сотрудников, ответственных за организацию ситуационной помощи с разработкой должностных инструкций, с проведением обучения правилам оказания ситуационной помощи и инструктажей со всеми сотрудниками (организационное решение).

Результаты фотофиксации

Фото 1. Территория, прилегающая к зданию (участок)

Фото 2. Территория, прилегающая к зданию (участок)

Фото 3. Территория, прилегающая к зданию (участок)

Фото 4. Вход в здание

Фото 5. Вход в здание

Фото 6. Пути движения внутри здания

Фото 7. Пути движения внутри здания

Фото 8. Пути движения внутри здания

Фото 9. Пути движения внутри здания

Фото 10. Зона целевого назначения

Фото 11. Зона целевого назначения

Фото 12. Зона целевого назначения

Фото 13. Зона целевого назначения

Фото 14. Зона целевого назначения

Фото 15. Зона целевого назначения



Фото 16. Зона целевого назначения

Фото 17. Зона целевого назначения

Фото 18. Зона целевого назначения

Фото 19. Зона целевого назначения

Фото 20. Зона целевого назначения

Фото 21. Санитарно-гигиенические помещения

Фото 22. Санитарно-гигиенические помещения

Фото 23. Система информации

Фото 24. Система информации

Фото 25. Пути движения к объекту

1 этаж

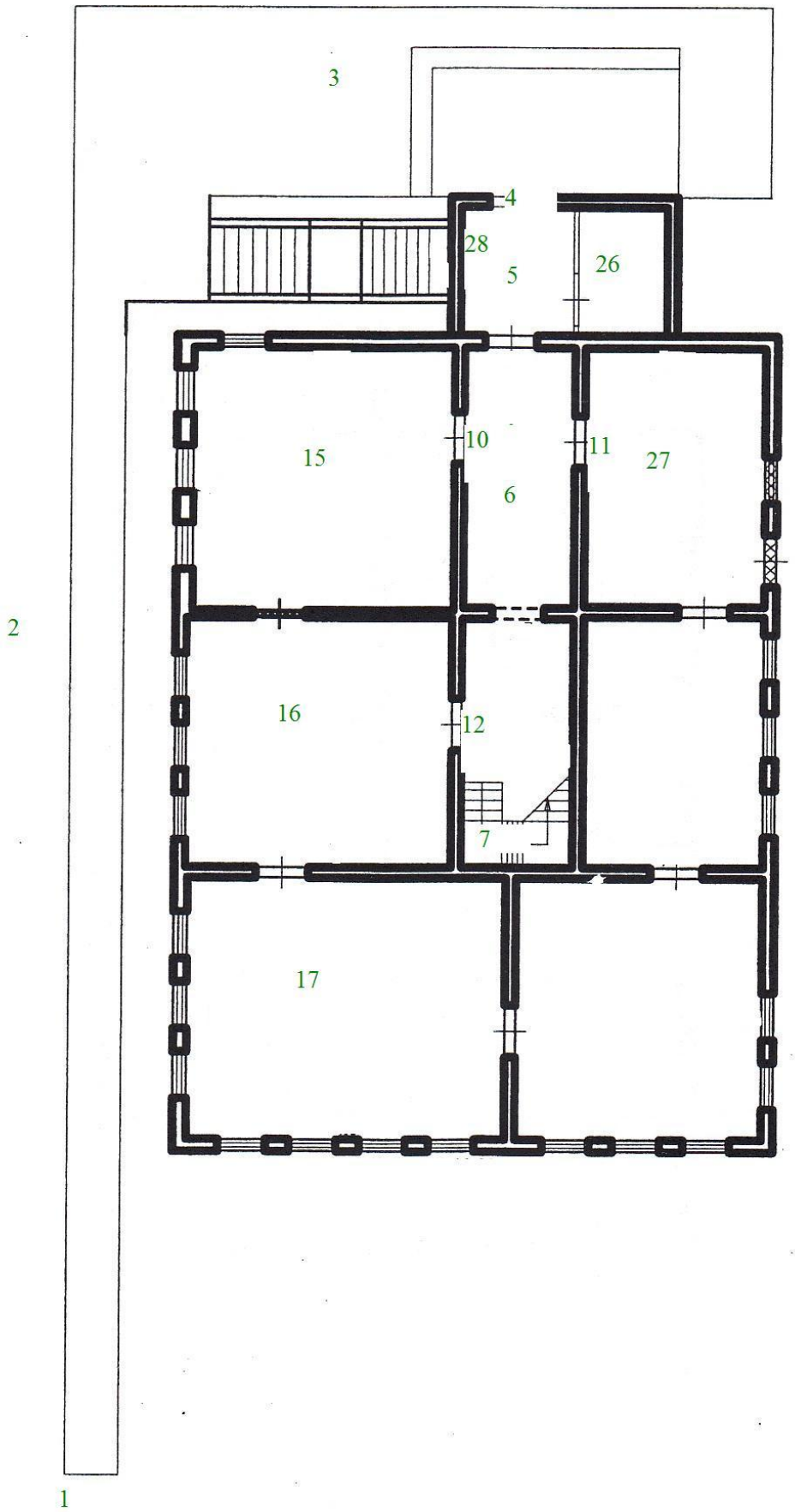

2 этаж

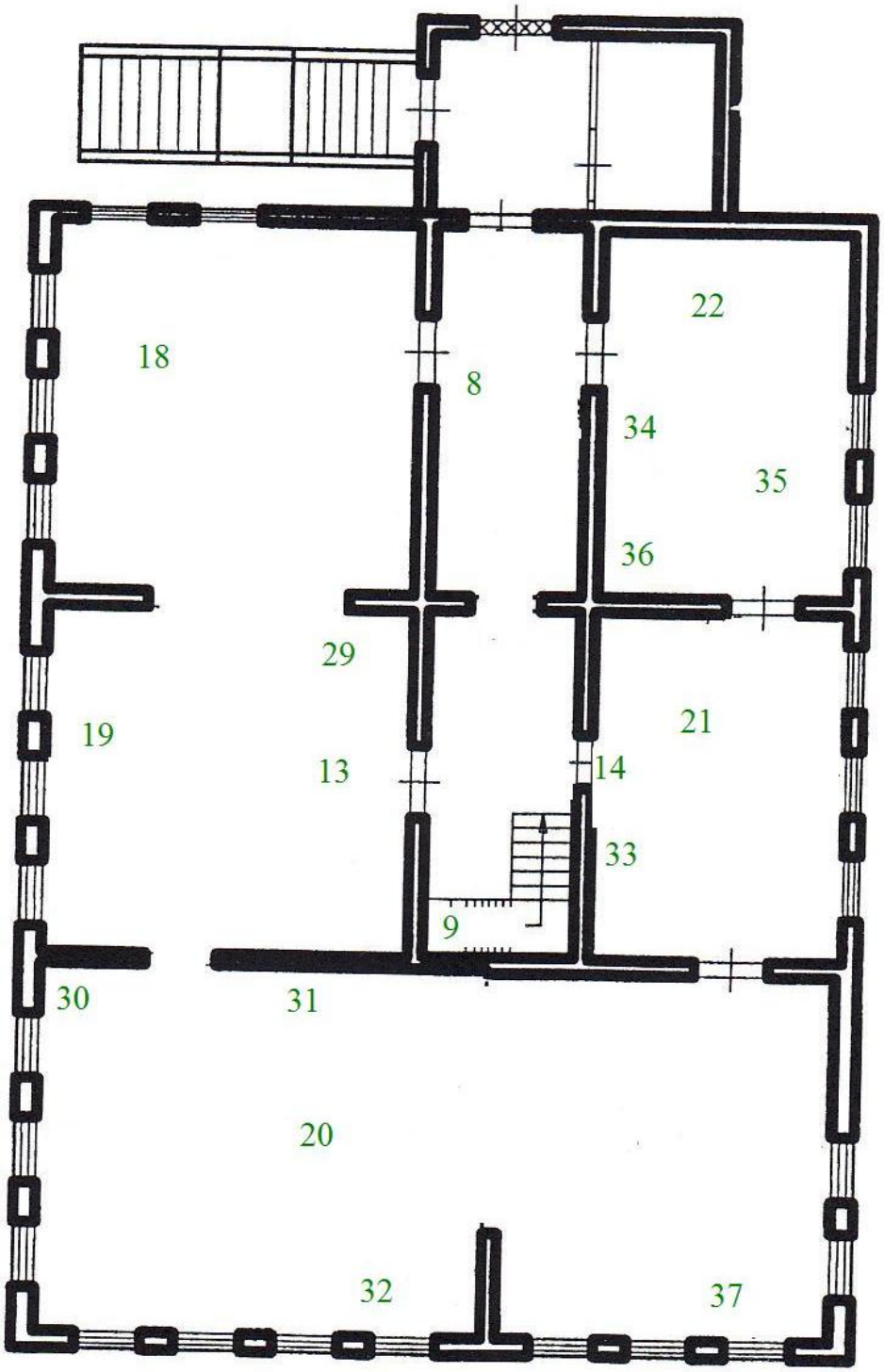

Мезонин

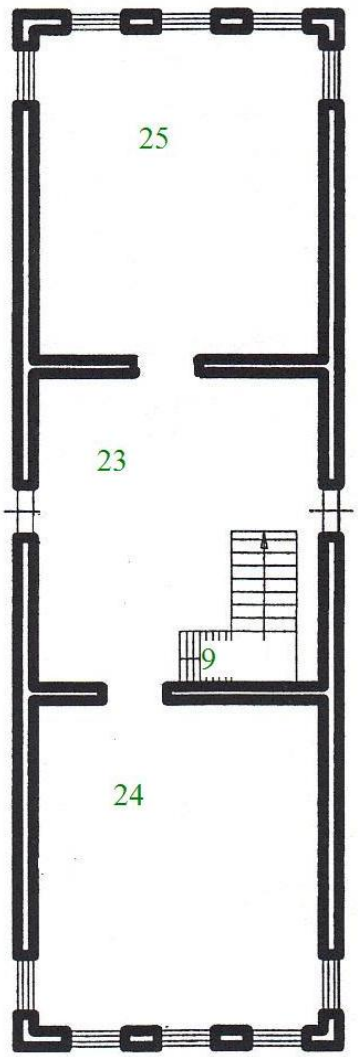

1 этаж

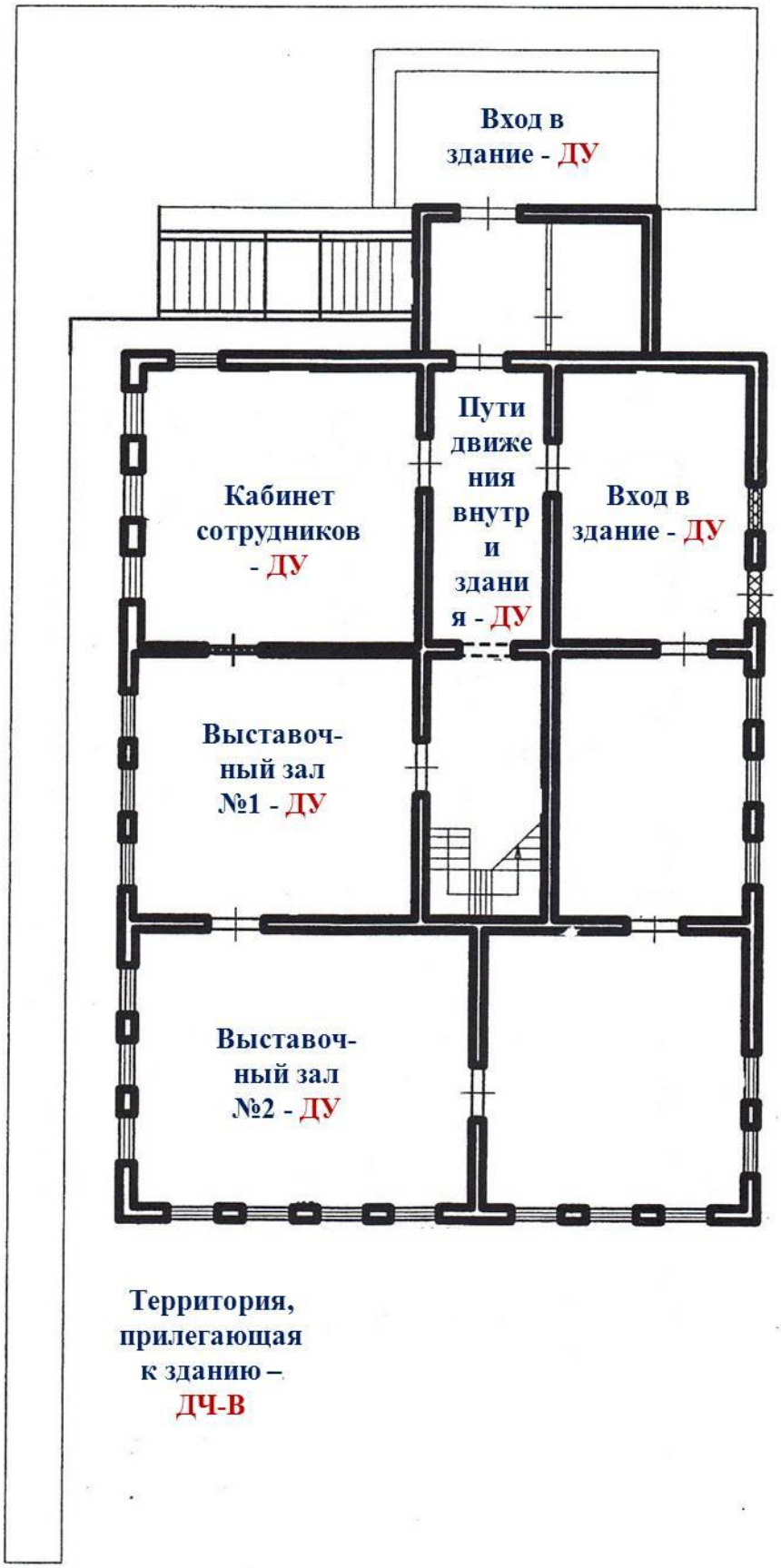
Вход в здание - ДУ
Пути движения внутри здания - ДУ
Кабинет сотрудников - ДУ
Вход в здание - ДУ
Выставочный зал №1 - ДУ
Выставочный зал №2 - ДУ
Территория, прилегающая к зданию – ДЧ-В

2 этаж

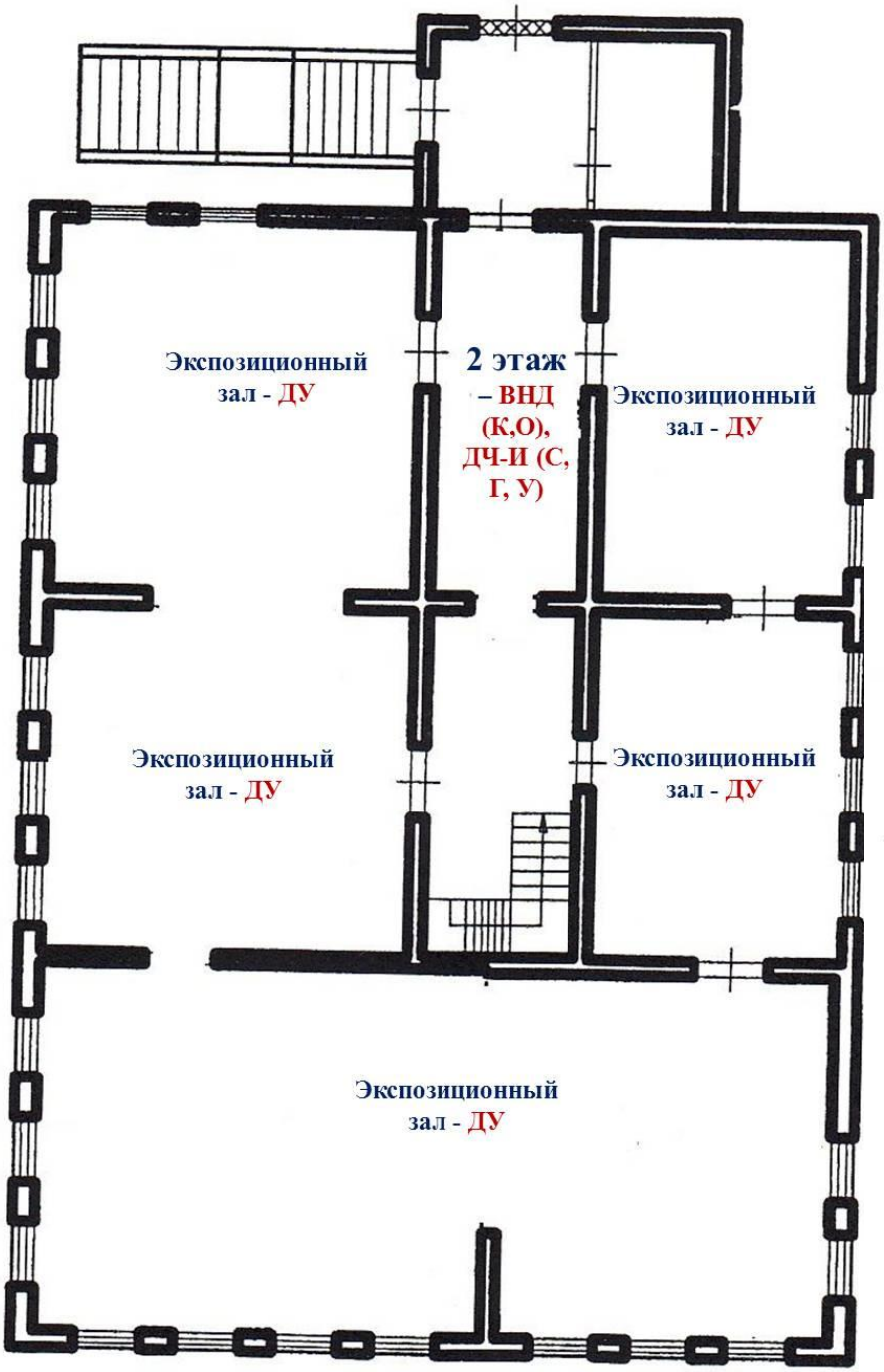

Мезонин

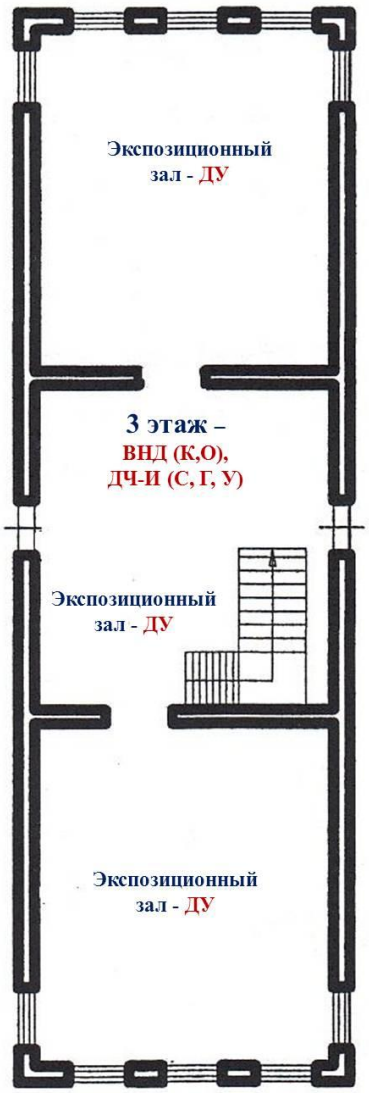

река Ижма
Набережная ул.
Набережная ул.
Парк отдыха
Советская ул.
ул. имени А.Г. Хатанзейского
Советская ул.
Автобусная остановка
ул. Семяшкина
ЛАТКИНУ
ВАСИЛИЮ НИКОЛАЕВИЧУ
КАНЕВ
ФИЛИПП ИВАНО
1918 - 1944
1
2
3
4
5
6
7
9
10
11
14
15
16
17
18
20
20
21
22
23
24
26

ОХРАННОЕ ОБЯЗАТЕЛЬСТВО № 03-2014
собственника (пользователя) объекта культурного наследия

Сыктывкар «**17**» **июля** 2014 г.
(наименование населенного пункта)

Двухэтажное деревянное здание в с. Ижма
(ул. Советская, дом № 17). Ныне размещается детсад
(наименование памятника и его датировка в соответствии с актом органа государственной власти о его постановке на государственную охрану)

с. Ижма, ул. Советская, 17
(местонахождение памятника в соответствии с актом органа государственной власти о его постановке на государственную охрану)

Дом Попова В.М., 1886
(уточненное наименование памятника и его датировка)

памятник регионального значения
(категория историко-культурного значения)

Постановление Совета Министров Коми АССР №131 от 30.03.1971 года
(документ о постановке на государственную охрану)

Свидетельство о государственной регистрации права
от 28 августа 2013 г. 11АА №994927
(субъект права: МБУК «Ижемский районный историко-краеведческий музей»;
вид права: оперативное управление,
объект права: здание,
назначение: нежилое, трехэтажное,
адрес: Республика Коми, Ижемский р-н, с. Ижма, ул. Советская, 17)
(основание для заключения охранного обязательства)

Муниципальное бюджетное учреждение культуры «Ижемский районный истори-
(наименование предприятия, учреждения, организации, использующего памятник)
ко-краеведческий музей» в лице директора **Хозяиновой Екатерины Алексеевны,** дейст-
(должность, ф. и. о.)
вующего на основании **Устава МБУК «Ижемский районный историко-краеведческий**
(наименование документа)
музей», утвержденного **Постановлением администрации МО МР «Ижемский»**
(дата и номер утверждающего документа)
от 04.06.2013 г. № 434 и именуемого в дальнейшем **пользователь**, и уполномоченный
(собственник, пользователь)
государственный орган в области охраны объектов культурного наследия - **Министерство культуры Республики Коми** в лице и.о. министра **Андреевой Марины Леонидовны,** дей-
(наименование государственного органа охраны памятников) (должность, ф. и. о.)
ствующего на основании **Положения о Министерстве культуры Республики Коми**, утвер-
(наименование документа)
жденного **Постановлением Правительства Республики Коми от 13 февраля 2012 г. № 44**
(наименование, дата и номер утверждающего документа)
и именуемого в дальнейшем **Госорган,** заключают настоящее **охранное обязательство** (далее – **обязательство**) нижеследующего содержания.

I. ОБЯЗАННОСТИ СОБСТВЕННИКА (ПОЛЬЗОВАТЕЛЯ)

Пользователь объекта культурного наследия **Двухэтажное деревянное здание в с. Ижма (ул. Советская, дом № 17). Ныне размещается детсад»** (уточненное наименование
(наименование ОКН)
«**Дом Попова В.М.»**), именуемого в дальнейшем **Памятник,** в соответствии с Законом Российской Федерации от 25.06.2002 г. № 73-ФЗ «Об объектах культурного наследия (памятниках истории и культуры) народов Российской Федерации» и настоящим Охранным обязательством **обязуется:**

1.1. Использовать **Памятник: под музей**
(характер и цели использования)

1.2. Содержать **Памятник** в надлежащем санитарном, противопожарном и техническом состоянии и нести все расходы, связанные с этим. Своевременно принимать все необходимые меры для обеспечения нормального функционирования всех инженерных систем **Памятника.**

1.3. Содержать территорию **Памятника** в пределах границ отведенного земельного участка в благоустроенном состоянии.

1.4. Не использовать Памятник и его территорию:

- под склады и производства взрывчатых и огнеопасных материалов, материалов, загрязняющих интерьер объекта культурного наследия, его фасад, территорию и водные объекты, а также материалов, имеющих вредные парогазообразные и иные выделения;
- под производства, имеющие оборудование, оказывающее динамическое и вибрационное воздействие на конструкции объекта культурного наследия, независимо от их мощности;
- под производства и лаборатории, связанные с неблагоприятным для объекта культурного наследия температурно-влажностным режимом и применением химически активных веществ.

1.5. Не осуществлять проектирование и проведение землеустроительных, земляных, строительных, мелиоративных, хозяйственных и иных работ на территории памятника, за исключением работ по сохранению памятника и (или) его территории, согласованных с Госорганом, а также хозяйственной деятельности, не нарушающей целостности памятника и не создающей угрозы их повреждения, разрушения или уничтожения.

1.6. Незамедлительно извещать **Госорган** обо всех известных ему повреждениях, авариях или иных обстоятельствах, причинивших ущерб **Памятнику** и его территории или угрожающих причинением такого ущерба, и безотлагательно принимать меры для предотвращения дальнейшего разрушения **Памятника**, а также незамедлительно проводить необходимые работы по его сохранению.

1.7. Обеспечивать режим содержания **Памятника**, а также проводить работы по его сохранению (ремонту, реставрации, консервации приспособлению), предусмотренные актом технического состояния, составляющим неделимое целое с настоящим обязательством, а также предписаниями **Госоргана.**

Примечание: прилагаемый Акт технического состояния фиксирует состояние **Памятника** на момент выдачи обязательства, определяет сроки проведения необходимых работ. Акт технического состояния подлежит возобновлению не реже чем один раз в пять лет, а в случае, когда значительно изменилось состояние памятника в результате работ по его сохранению или по иным причинам, незамедлительно.

1.8. Осуществлять работы по сохранению **Памятника** за счет собственных средств на основании письменного разрешения и задания на проведение указанных работ, выданных **Госорганом**, и в соответствии с документацией, согласованной с **Госорганом**

Все материалы по обмеру **Памятника**, а также научно-проектная документация и материалы по обследованию и фотофиксации **Памятника** передаются **Пользователем Госоргану** в 10-дневный срок после их утверждения в 1 экз., безвозмездно.

1.9. Выполнять работы в сроки, предусмотренные актом технического состояния **Памятника** и его территории, предписаниями **Госоргана**.

Отсутствие у **Пользователя** (по своей вине) разрешения на выполнение работ не освобождает его от ответственности за несоблюдение сроков выполнения работ.

В случае если на дату истечения срока выполнения работ, указанных в акте технического состояния **Памятника** и территории, предписании **Госоргана, Пользователь** к их выполнению не приступил, **Госорган** вправе выдать **Пользователю** предписание с указанием новых сроков выполнения работ.

Установление **Госорганом** новых сроков выполнения работ не влечет прекращения права **Госоргана** на привлечение **Пользователя** к ответственности за невыполнение работ в сроки, предусмотренные в акте технического состояния **Памятника** и благоустройстве его территории, либо в предписании **Госоргана**.

1.10. Привлекать к выполнению работ, которые относятся к деятельности, подлежащей лицензированию юридические лица и организации, имеющие лицензию на соответствующий вид деятельности.

1.11. В случае обнаружения в процессе работ по сохранению объекта культурного наследия археологических и иных не известных ранее объектов, обладающих признаками объекта культурного наследия, направить в 3-дневный срок со дня их обнаружения письменное сообщение о них **Госоргану**

1.12. Направить письменное уведомление в **Госорган** в течение 5 дней со дня окончания выполнения работ (этапа работ) на **Памятнике** с целью вызова его представителя для подтверждения выполнения условий охранного обязательства.

1.13. Обеспечивать в рабочее время допуск представителей **Госоргана** в помещения **Памятника** для контроля за выполнением условий настоящего Обязательства в отношении содержания **Памятника**, его территории и зон охраны, или для обследования.

1.14. Обеспечивать неизменность облика и интерьера объекта Памятника в соответствии с особенностями данного объекта, послужившими основанием для включения его в реестр и являющимися предметом охраны Памятника, описанным в его паспорте и приложении № 2 настоящего обязательства.

1.15. Обеспечивать доступ граждан к **Памятнику**, согласно условиям, установленным **Пользователем**, по согласованию с **Госорганом**.

1.16. Обеспечить установку на **Памятнике** информационной надписи, обозначения (далее – **информационная доска**), содержащей информацию о **Памятнике** с предварительным согласованием текста информационной доски с **Госорганом.**

1.17. Производить установку любых иных носителей информации на **Памятнике**, а также технических устройств, решёток, козырьков, ограждений **Памятника** исключительно с разрешения **Госоргана**. Эскизный проект любого носителя информации, технического устройства, решётки, козырька, ограждения **Пользователь** обязан предварительно согласовать с **Госорганом**.

II. ОБЯЗАТЕЛЬСТВА ГОСОРГАНА

Госорган принимает на себя следующие обязательства:

2.1. Оказывать **Пользователю** научно-методическую и консультационную помощь, связанную с обеспечением режима содержания **Памятника** и проведения работ по его сохранению.

2.2. Проводить осмотр **Памятника** не реже одного раза в пять лет и вносить изменения и дополнения по составу, объему проводимых работ и сроках их проведения в Акт технического состояния объекта.

2.3. В установленном порядке выдавать задание (согласовывать задание) на проведение работ по сохранению **Памятника.**

2.4. Рассматривать предоставленную **пользователем** научно-исследовательскую, научно-проектную и иную документацию, и в установленном порядке выдавать ее согласование.

2.4. Согласовывать условия доступа граждан к **Памятнику**, установленные **Пользователем** объекта культурного наследия.

III. ОТВЕТСТВЕННОСТЬ СОБСТВЕННИКА (ПОЛЬЗОВАТЕЛЯ)

3.1. В случае несоблюдения **Пользователем** какого-либо из условий, предусмотренных пунктами 2-3, 5-17 раздела 1 настоящего охранного обязательства, **Госорган** вправе взыскать с **Пользователя** за каждое такое нарушение штраф в соответствии со статьей 7.13 Кодекса Российской Федерации об административных правонарушениях.

3.2. В случае проведения земляных, строительных, мелиоративных, хозяйственных и иных работ без разрешения **Госоргана**, не на основании или не в соответствии с документацией, согласованной **Госорганом, Госорган** вправе взыскать с **Пользователя** за каждый такой случай штраф в соответствии со статьей 7.14 Кодекса Российской Федерации об административных правонарушениях.

3.3. Уплата штрафа не освобождает **Пользователя** от исполнения обязательства в натуре.

3.4. В случае обнаружения **Госорганом** самовольных перестроек или переделок, искажающих Предмет охраны памятника, его территории и зон охраны, таковые должны быть немедленно устранены за счет **Пользователя** в срок, определяемый предписанием **Госоргана.**

Примечание: факт нарушения устанавливается инспекционной поверкой **Госоргана** и оформляется протоколом или односторонним актом с приложением фотодокументов, подтверждающих нарушения.

3.5. В случае не устранения нарушений условий обязательства в установленный срок **Госорган** обращается в суд с иском о понуждении **Пользователя** выполнить условия обязательства в натуре и (или) о взыскании с него убытков, причиненных нарушением условий охранного обязательства.

3.6. В случае совершения **Пользователем** умышленных действий, приведших к уничтожению **Памятника** или причинению ему значительного ущерба, **Пользователь** несёт ответственность в соответствии с Уголовным Кодексом Российской Федерации.

IV. ПРОЧИЕ УСЛОВИЯ

4.1. Изменения в обязательстве оформляются дополнениями и считаются действительными, если они совершены в письменной форме и подписаны уполномоченными на то представителями сторон.

4.2. Об изменениях юридических и почтовых адресов и других реквизитов стороны извещают друг друга в течение 10 дней со дня изменения.

4.3. Отношения сторон, не определенные обязательством, регулируются действующим законодательством. Споры, возникающие при подготовке, изменении, исполнении и расторжении обязательства, при отсутствии договоренности сторон, разрешаются в Арбитражном суде.

4.4. Срок действия настоящего обязательства устанавливается на время нахождения данного **Памятника** у **Пользователя**. В случае отчуждения **Памятника** охранное обязательство заключается с новым **Пользователем.**

4.5. Охранное обязательство **на памятник регионального значения** составляется в 3-х экземплярах. Один экземпляр находится на хранении у **Госоргана**, один **экземпляр - у Пользователя** один - в соответствующем федеральном органе в области государственной регистрации прав на недвижимое имущество и сделок с ним.

Приложения:

1) Акт технического состояния на «17» июля 2014 г. (приложение № 1) на 3 л.;
2) Описание особенностей, составляющих предмет охраны объекта культурного наследия (приложение № 2) на 1 л;
3) Поэтажные планы на 3 л;
4) Генплан земельного участка, на территории которого расположен памятник на 1 л;
5) Фотофиксация на 3 л.

Приложения являются неотъемлемой частью настоящего Охранного обязательства

Собственник (пользователь): МБУК «Ижемский районный историко-краеведческий
(наименование, юридический адрес, телефон)
музей», 169460, Республика Коми, Ижемский р-н, ул. Советская, 17; тел. 8(82140) 94682
ИНН/КПП **1119003378/111901001**
ОГРН: **1041101051683**
ОКПО: **73329311**
ОКВЭД: **92.52**
ОКАТО **87204820001**

Банковские реквизиты:
Финуправление администрации муниципального района «Ижемский»
(МБУК «ИРИКМ», Б9560002619 ИРИКМ)
РКЦ с. Ижма
БИК **048707000**
Счет в банке **40701810800003000001**
КБК **95600000000000000180**

Директор _____ **Е.А. Хозяинова**
(подпись) (расшифровка подписи)
М.П.

Госорган: Министерство культуры Республики; 167981, Республика Коми, г. Сыктыв-
(наименование, юридический адрес, телефон)
кар, ул. Ленина, д.73; тел. (8212) 287560; 287248

Банковские реквизиты:
ИНН/КПП **1101482970/110101001**
р/сч **40101810000000010004 в ГРКЦ НБ Респ. Коми банка России г. Сыктывкар**, БИК **048702001**, код дохода **856 1 16 90020 02 0000 140** – прочие поступления от денежных взысканий (штрафов) и иных сумм в возмещении ущерба, зачисляемые в бюджеты субъектов Российской Федерации.

И.о. министра культуры
Республики Коми _____ **М.Л. Андреева**
(подпись) (расшифровка подписи)
М.П.

Министерство культуры Республики Коми (наименование государственного органа охраны памятников)	**Приложение № 1** к охранному обязательству пользователя объекта культурного наследия от 17 июля 2014 г. № 03-2014

А К Т
от 17 июля 2014 г.
технического состояния памятника истории и культуры и определения плана работ по памятнику и благоустройству его территории

I. Техническое состояние памятника
II. План ремонтно-реставрационных работ и благоустройства территории памятника
III. Особые условия использования памятника

Мы, нижеподписавшиеся, представитель **уполномоченного государственного органа в области охраны объектов культурного наследия – Министерства культуры Республики Коми – (далее «Госоргана»)** **Павлюшин Сергей Евгеньевич – начальник отдела по**
(фамилия, имя, отчество, должность)
охране объектов культурного наследия, с одной стороны, и представитель **«Пользователя» - МБУК «Ижемский районный историко-краеведческий музей» Хозяинова Екатерина Алексеевна – директор музея,** с другой стороны, составили настоящий акт в том, что
(фамилия, имя, отчество, должность)
сего числа нами произведен технический осмотр памятника истории и культуры «Двухэтажное деревянное здание в с. Ижма (ул. Советская, дом № 17). Ныне размещается детсад» (уточненное наименование - **«Дом В.М. Попова»),** располагающегося по адресу: Ижемский р-н, с. Ижма, ул. Советская, 17

В результате осмотра памятника установлено:

I. Техническое состояние памятника

1. Краткая историческая справка и общее состояние памятника:

Жилой дом построен в 1886 г. (по другим сведениям – в 1872 г.) в традициях классицизма по образцу архангельских городских домов второй половины XIX века артелью местных плотников по заказу купца В.М. Попова.

Общее техническое состояние - удовлетворительное.

2. Состояние внешних архитектурно-конструктивных элементов памятника:

а) Общее состояние - удовлетворительное.

б) Фундаменты - фундамент из бутовых камней в удовлетворительном состоянии.

в) Цоколи. Ленточный цоколь, выложенный из прямоугольных блоков из известняка(?), имеющего т.н. «продухи», в удовлетворительном состоянии. Отмостки отсутствуют.

г) Стены. Деревянные, рублены «в лапу» - в удовлетворительном состоянии.

Историческая тесовая обшивка, окрашенная в пастельных тонах (светло-розовым колером) имеет повсеместное отслоение красочного слоя. На северном фасаде часть обшивки современная, диссонирующая с исторической, требует замены. Требуют замены фрагменты отдельных тесин, примыкающих к крыльцу и цокольной части здания.

д) Крыша. Вальмовая, разорванная срубом мезонина и двускатная над мезонином - новая (оцинкованное железо с полимерным покрытием), находится в хорошем состоянии; подкровельная конструкция – в удовлетворительном состоянии.

е) Внешнее декоративное убранство. Накладные резные наличники окон, угловые огибающие псевдолопатки, накладные полуциркульные арки на консолях имеют визуально наблюдаемые сколы (прежде всего - на уровне нижнего этажа), требуют фрагментарного ремонта или полной замены по причине утраты элементов или ветхости материала), карниз (под фронтоном разомкнутый) из профилированных досок имеет удовлетворительное состояние.

ж) Окна и двери. Внешние оконные рамы находятся в относительно работоспособном состоянии из-за рассыхания и обветшания материала, требуют постепенной замены. Состояние входных дверей – удовлетворительное.

3. Состояние внутренних архитектурно-конструктивных и декоративных элементов памятника:

а) Общее состояние - удовлетворительное.

б) Перекрытия – деревянные. Состояние перекрытий - удовлетворительное. Потолки в удовлетворительном состоянии.

в) Полы. Полы, настланные из широких досок (плах) - в основном в удовлетворительном состоянии, за исключением углового юго-западного помещения нижнего этажа здания, полы которого имеют просадки, а также помещения нижнего этажа крыльца, имеющего несколько подгнивших половых плах, требующих вычинки. Состояние дощатой настилки полов коридоров нижнего этажа, мансарды, а также помещений гардероба и фондохранилища (северные помещения нижнего этажа здания) не выяснено из-за современного настила из фанеры.

г) Стены. Состояние внутренних сторон внешних стен и внутренних стен (перерубов) хорошее.

д) Двери. Филенчатые однополотные, филенчатые двустворные, филенчатые однополотные с остеклением, однополотные дощатые на шпонках, включая двери в чердачные помещения в удовлетворительном состоянии. Требуется незначительный ремонт красочного слоя одной из двустворчатых дверей в северной половине здания.

е) Лестницы. Деревянные, в удовлетворительном состоянии.

II. План ремонтно-реставрационных работ и благоустройства территории памятника истории и культуры

В целях сохранения памятника и создания нормальных условий для его использования пользователь обязан провести следующие работы:

№ п/п	Наименование исследовательской, проектно-сметной документации и производственных работ	Сроки выполнения	Примечание
1	Проведение вычинки пола на крыльце здания	2014 г.	
2	Установка информационной надписи, обозначения	2015 г.	Текст информационной надписи согласовать с «Госорганом»
3	Фрагментарный ремонт и замена тесовой обшивки здания	Не позднее сентября 2016 г.	По историческому образцу
4	Удаление прокладки инженерных коммуникаций с северного фасада здания	Не позднее сентября 2016 г.	
5	Окраска фасадов, ремонт или замена отдельных декоративных элементов	Не позднее сентября 2016 г.	После тщательной очистки от старой краски
6	Замена внешних оконных рам	2015-2019 гг.	По индивидуальным размерам
7	Благоустройство территории со сносом диссонирующих объектов	До 2019 г.	

Примечания: По пунктам 3-7 производство работ разрешается только в соответствии с согласованной документацией, по письменному разрешению госоргана.

III. Особые условия использования памятника

1. Памятник может быть использован «Пользователем» только под **музей**, с соблюдением условий, предусмотренных охранным обязательством пользователя объекта культурного наследия от 17 июля 2014 г. № 03-2014 г.

2. Все подлинные материалы обследований, обмеров, фиксации, проектов заключений, отчетов, исполняемые проектными конторами или мастерскими реставрации памятников по заказу «Пользователя», по мере их изготовления, передаются «Пользователем» **в Министерство культуры Республики Коми** в десятидневный срок после их получения,
(наименование государственного органа охраны памятников)
безвозмездно.

Представитель «Пользователя» _____ (Е.А. Хозяинова)
М.П.

Представитель «Госоргана» _____ (С.Е. Павлюшин)
М.П.

Приложение № 2
к охранному обязательству
от «17» июля 2014 г. № 03-2014

Особенности, составляющие предмет охраны
объекта культурного наследия
регионального значения
(федерального, регионального)

К особенностям, составляющим предмет охраны объекта культурного наследия «Двухэтажное деревянное здание в с. Ижма» (ул. Советская, дом № 17). Ныне размещается детсад (уточненное наименование – «Дом Попова В.М.»), расположенного по адресу: Ижемский р-н, с. Ижма, ул. Советская, 17 и подлежащим обязательному сохранению, относятся:

1. исторические габариты здания по существующему плану и высоте;
2. конструкция и материал несущих наружных и внутренних стен (рубленный «в лапу» бревенчатый дом с мезонином) с прирубом крыльца со двора здания;
3. форма, конструкция крыш (вальмовая, разорванная срубом мезонина и двускатная над мезонином); материал кровли (листовое окрашенное железо);
4. архитектурное решение и композиция главного фасада в семь световых осей с мезонином в три световых оси, архитектурное решение и композиция южного бокового фасада в девять световых осей и северного фасада в шесть осей, создающих исторический и архитектурный облик здания;
5. декоративное убранство экстерьера дома:

- оформление окон резными наличниками;
- завершение надоконной части наличников второго этажа и мезонина полуциркульными арками на консолях;
- украшение углов здания резными досками;
- завершение фасадов основного объема широким венчающим карнизом, мезонина - разомкнутым карнизом;

6. в интерьерах:

- историческая планировка здания: с коридорами, располагающимися перпендикулярно главному фасаду и заканчивающимися междуэтажными лестницами;
- полы и потолки из массивных сосновых плах;
- деревянные междуэтажные лестницы;
- исторические дверные полотна, включая двери в чердачные помещения.